

50

Registre-se. Autue-se.  
 Sala das Sessões \_\_\_\_/\_\_\_\_/\_\_\_\_  
 \_\_\_\_\_  
 (Rubrica do Presidente)



Data: ____/____/____	Número: 43/12

## CÂMARA MUNICIPAL DE CACHOEIRO DE ITAPEMIRIM ESTADO DO ESPÍRITO SANTO

EXERCÍCIO DE 2012

PERÍODO: 2011 A 2012  
 PRESIDENTE: Julio Ferrare VICE-PRESIDENTE: Leonardo Pacheco  
 1º SECRETÁRIO: Roberto Bastos 2º SECRETÁRIO: \_\_\_\_\_

**ASSUNTO:**  
 PROJETO DE LEI Nº 43/2012

**INICIATIVA:**  
 EDIL JOANA D'ARCK / Wilson Gillem

**HISTÓRICO:**

ALTERA A REDAÇÃO DO ANEXO I DA LEI Nº 5.445, DE 02 DE JULHO DE 2003 QUE REGULAMENTA A ORGANIZAÇÃO DO MUNICÍPIO EM BAIROS.

OP/CH/Nº 446/12 em 22/05/12

LEITURA: 20 / 03 / 2012  
 1ª DISCUSSÃO: 03 / 04 / 2012  
 2ª DISCUSSÃO: 22 / 05 / 2012  
 APROVADO POR:  
 UNANIMIDADE  ABSTENÇÃO  
 PRESIDENTE: \_\_\_\_\_  
 REJEITADO POR:  
 UNANIMIDADE  ABSTENÇÃO  
 PRESIDENTE: \_\_\_\_\_  
 PEDIDO DE VISTA:  
 \_\_\_\_/\_\_\_\_/\_\_\_\_ Ver: \_\_\_\_\_  
 \_\_\_\_/\_\_\_\_/\_\_\_\_ Ver: \_\_\_\_\_  
 \_\_\_\_/\_\_\_\_/\_\_\_\_ Ver: \_\_\_\_\_

**PARECER DA COMISSÃO DE:**

Constituição, Justiça e Redação  
 Finanças e Orçamento  
 Fiscalização e Controle Orçamentário  
 Obras e Serviços Públicos  
 Saúde, Saneamento e Meio Ambiente  
 Direitos Humanos e Assist. Social  
 Educação, Ciência e Tecnologia, de Cultura, de Esporte e de Lazer

PRESIDENTE: \_\_\_\_\_  
 PEDIDO DE URGÊNCIA: \_\_\_\_/\_\_\_\_/\_\_\_\_  
 APROVADO POR:  
 UNANIMIDADE  ABSTENÇÃO  
 PRESIDENTE: \_\_\_\_\_  
 REJEITADO POR:  
 UNANIMIDADE  ABSTENÇÃO  
 PRESIDENTE: \_\_\_\_\_



5100

# CÂMARA MUNICIPAL DE CACHOEIRO DE ITAPEMIRIM ESTADO DO ESPÍRITO SANTO

## PROJETO DE LEI Nº...../2012

**ALTERA A REDAÇÃO DO ANEXO I  
DA LEI Nº 5.445, DE 02 DE JULHO  
DE 2003, QUE REGULAMENTA A  
ORGANIZAÇÃO DO MUNICÍPIO EM  
BAIRROS.**

**Art. 1º** – Altera a redação do Anexo I, da Lei nº. 5.445 de 02 de julho de 2003, que regulamenta a Organização do Município em Bairros, que passa a vigorar com a seguinte redação:

### ANEXO I

[...]

**BAIRRO FÉ E RAÇA**

[...]

**VIAS COLETORAS**

**Rua Pedro Vieira:**

Seu lado direito pertence a este bairro desde a Rua Das Araras até seu encontro com a Rua Raimundo Andrade, a partir deste ponto, ambos os lados pertencem a este bairro até a Rua Das Andorinhas, a partir deste ponto até a Rua Gil Moreira somente seu lado esquerdo pertence a este bairro.

[...]

DOCUMENTO: Vº L.
PROTOCOLO GERAL: 1009/2012
NÚMERO PRÓPRIO: 43/2012
DATA PROTOCOLO: 19/03/2012

**APROVADO**

UNANIMIDADE  
 X  ABSTENÇÃO

Sessão 22/05/2012

Presidente

*“Feliz a Nação cujo Deus é o Senhor”*



# CÂMARA MUNICIPAL DE CACHOEIRO DE ITAPEMIRIM

## ESTADO DO ESPÍRITO SANTO

### **VIAS LOCAIS**

#### **Rua das Garças:**

Inicia-se na Rua Dos Bem-te-Vis e termina no entroncamento da Rua Dos Pardais com a Rua Das Saíras.

[...]

### **VIAS LOCAIS**

#### **Rua Iran Boechat:**

Inicia-se no entroncamento da Rua Das Garças com a Rua Dos Bem-te-Vis e termina no entroncamento das Ruas Adinalda Inácia Dias com a Rua Josino Augusto de Brito.

[...]

### **BAIRRO RUBEM BRAGA**

[...]

### **VIAS COLETORAS**

#### **Rua Pedro Vieira:**

Ambos os lados pertencem a este bairro desde seu início no entroncamento da Rua Hilda Borges com a Rua Edson Carone até seu encontro com a Rua Das Araras, a partir deste ponto somente seu lado esquerdo pertence a este bairro até a Rua Raimundo Andrade.

[...]

*“Feliz a Nação cujo Deus é o Senhor”*



4  
S/O

# CÂMARA MUNICIPAL DE CACHOEIRO DE ITAPEMIRIM ESTADO DO ESPÍRITO SANTO

## BAIRRO BOM PASTOR

[...]

## VIAS COLETORAS

### Rua Pedro Vieira:

Pertence a este bairro, a partir da Rua Das Andorinhas, até a Rua Gil Moreira, a partir deste ponto, ambos os lados pertencem a este bairro até a Rua Wallace de Castro Barbosa.

[...]

## BAIRRO VILLAGE DA LUZ

[...]

## VIAS COLETORAS

### Rua Pedro Vieira:


Seu lado esquerdo pertence a este bairro a partir da Rua Wallace de Castro Barbosa até seu término na Avenida Manoel Silva Motta.

**Art. 2º** - Esta Lei entrará em vigor na data de sua publicação, revogando todas as disposições em contrário.

Cachoeiro de Itapemirim, 12 de março de 2012.

  
**JOANA D'ARCK CAETANO**  
Vereadora - PT

*“Feliz a Nação cujo Deus é o Senhor”*

  
Wilson Dillens  
DOS SANTOS  
PRB



5  
SKW

# CÂMARA MUNICIPAL DE CACHOEIRO DE ITAPEMIRIM ESTADO DO ESPÍRITO SANTO


## JUSTIFICATIVA


Estamos encaminhando a esta Douta Casa Leis este Projeto de Lei que trata-se de alterações de texto de lei que se fazem necessárias para acerto de início e o fim de vias, bem como possibilitar melhor adequação para facilitar a localização dos mesmos, conforme estabelece a Lei 6434/2010, que altera os limites dos bairros de Cachoeiro de Itapemirim.

Este projeto visa atender aos anseios da comunidade, promovendo tais acertos, especialmente nos bairros Fé e Raça, Rubem Braga, Village da Luz e Bom Pastor. Para tanto, solicitamos aos caros colegas o apoio e aprovação deste Projeto de Lei.

Assim sendo, submeto ao Plenário esta proposição, aguardando dos nobres colegas, a aprovação deste Projeto.

Cachoeiro de Itapemirim, 12 de março de 2012.

  
**JOANA D'ARCK CAETANO**  
Vereadora-PT

  
Wilson Jardim  
DOS SANTOS  
PRB

*“Feliz a Nação cujo Deus é o Senhor”*



# Diário Oficial

356  
Sko

DO MUNICÍPIO DE CACHOEIRO DE ITAPEMIRIM  
ESTADO DO ESPÍRITO SANTO

www.cachoeiro.es.gov.br

ANO XLIV - Cachoeiro de Itapemirim - Sexta - Feira - 10 de Dezembro de 2010 - Nº 3781

## PODER EXECUTIVO

### ATOS DO PODER EXECUTIVO MUNICIPAL

#### LEI Nº 6434

ALTERA A REDAÇÃO DO ANEXO I DO ART. 1º E DO ANEXO III DO ART. 2º DA LEI 6.048 DE 17 DE DEZEMBRO DE 2007.

A Câmara Municipal de Cachoeiro de Itapemirim, Estado do Espírito Santo. **APROVA** e o Prefeito Municipal **SANCIONA** a seguinte Lei:

Art. 1º - O anexo I do Art. 1º da Lei 6.048, de 17 de dezembro de 2007, passa a vigorar com a seguinte redação:

(...)

#### “ANEXO I

#### MEMORIAL DESCRITIVO DAS DIVISAS INTERDISTRITAIS DO MUNICÍPIO DE CACHOEIRO DO ITAPEMIRIM

##### DISTRITO DE BURARAMA

Área: 86,74km<sup>2</sup>

Com o Distrito de Conduru

Começa na divisa com o Município de Castelo na foz do Ribeirão Santa Rosa no Ribeirão Estrela do Norte; segue pelo divisor de águas da margem direita do Ribeirão Santa Rosa até a cabeceira do Córrego Jabuticabeira.

Com o Distrito de Pacotuba

Começa onde termina a divisa com o Distrito de Conduru; segue pelo divisor de águas entre os Córregos Pedra Lisa e Campos Elísios até a foz deste último no Ribeirão Floresta; segue pelo divisor de águas da margem direita do Córrego Jacu até a divisa com o Município de Jerônimo Monteiro.

##### DISTRITO DE PACOTUBA

Área: 171,64km<sup>2</sup>

Com o Distrito de Burarama

Começa na divisa com o Município de Jerônimo Monteiro; segue pelo divisor de águas da margem direita do Córrego Jacu até a foz de Campos Elísios no Ribeirão Floresta, segue pelo divisor da margem esquerda de Campos Elísios até a cabeceira do Córrego Jabuticabeira.

Com o distrito de Conduru

Começa onde termina a divisa com o Distrito de Coutinho; segue pelo divisor de águas da margem direita deste Córrego até sua foz no Ribeirão Estrela do Norte; desce por este até a foz do Córrego Araponga.

Com o Distrito de Coutinho

Começa onde termina a divisa com o Distrito de Conduru; desce pelo Ribeirão Estrela do Norte até sua foz no Rio Itapemirim, segue por este rio margeando a oeste da Ilha Barra do Estrela do Norte; segue pelo divisor de águas da margem esquerda do Córrego Limeira até encontrar o divisor de águas da margem direita do Córrego Biquinha; segue por este divisor até sua foz no Córrego Mangueira; segue pelo divisor da margem direita deste Córrego até as cabeceiras dos Córregos Biquinha e Capoeirinha.

Com o Distrito Sede

Começa onde termina a divisa com o Distrito de Coutinho; segue pelo divisor de águas entre os Córregos Mangueira e Santa Fé até a divisa com o Município de Muqui.

##### DISTRITO DE COUTINHO

Área: 53,89km<sup>2</sup>

Com o Distrito de Itaóca

Começa na foz do Córrego Boa Sorte no Rio Castelo, desce por este rio até sua foz no Rio Itapemirim; desce por este rio até a foz de pequeno afluente da margem direita, situada no ponto de coordenadas UTM E= 275919m e N= 7702698m.

Com o Distrito Sede

Começa onde termina a divisa com o Distrito de Itaóca no ponto de coordenadas UTM E= 275919m e N= 7702698m; segue pelo divisor de águas da margem direita do afluente do Rio Itapemirim até a cabeceira deste; segue pelo divisor de águas entre os Córregos Murilo e Santa fé, de um lado, e Olho D'água e Capoeirinha, do

até ligar-se ao final da Rua Olívia das Dores Rodrigues, onde novamente em linha reta liga-se ao final da Rua José Francisco dos Santos, passando por esta e entrando na Rua Ângelo Bressan, virando à direita na Rua Manoel Cardoso da Silva, ligando-se à Rua Amâncio Silva, continuando à direita por esta até encontrar-se com a ponte Francisco Athayde.

### BAIMINAS

Inicia-se na ponte de Pedestre Coelhoinho, descendo pelo eixo do Rio Itapemirim até a ponte Francisco Athayde, seguindo à direita e passando pela Rua Amâncio Silva, entrando na Rua Manoel Cardoso da Silva, passando pelas Ruas Floriano Fonseca, Projetada IV, Projetada III e Abel Cardoso Coelho, virando à esquerda na Rua Alcaciba Castilho Viana, continuando à direita na Rua Jorge Severino Barbosa, seguindo a esquerda na Rua Alfredo Martins do Amaral, entrando na Rua Octávio Rocha, passando pela Rua Jorge Marcondes de Souza, passando pela Pçª. Eurides Paiva descendo pela Rua Angelo Boss, virando à esquerda pela Rua José Bonifácio, seguindo à direita na Rua Lourenço de Oliveira, virando-se à Rua Dr. Deolindo, cruzando esta e encontrando-se com a ponte de pedestre Coelhoinho.

### BASILÉIA

Inicia-se no encontro das Avenidas Dr. Aristides Campos e José Félix Cheim (Linha Vermelha), seguindo à direita pela segunda até o entroncamento com a Rua Basílio Pimenta, entrando à direita por esta, passando pelas Ruas Professor Pedro Estelita Herkenhoff e Elias Maurício dos Santos até encontrar-se com a Avenida Dr. Aristides Campos, seguindo à direita pela mesma até encontrar-se com a Avenida José Félix Cheim (Linha Vermelha).

### BELA VISTA

Inicia-se no entroncamento da Rua Floriano Fonseca com a Rua Ângelo Bressan, seguindo pela última entrando à direita na Rua José Francisco dos Santos, seguindo até o seu final, continuando em linha reta até o final da Rua Olívia das Dores Rodrigues, onde se liga ao muro de uma propriedade particular, contornando os fundos das edificações, até ligar-se a Praça André Lopes, seguindo pela Rua Sidney Jorge Figueira e entrando na Rua Octávio Rocha, seguindo pela Rua Alfredo Martins do Amaral, passando pelas Ruas: Jorge Severino Barbosa, Alcaciba Castilho Vianna, Abel Cardoso Coelho, Projetada III, Projetada IV e Floriano Fonseca ligando-se à Rua Ângelo Bressan.

### BOA ESPERANÇA

Inicia-se no entroncamento da Avenida Jones dos Santos Neves com a Avenida Leopoldina Smarzaró, continuando por esta até a Rua João Fortunato Canholato, percorrendo toda a extensão da mesma e das Ruas seguintes: Aníbal José de Mello, Projetada B e Projetada 1 entrando à direita na Rua João Carriço de Queiroz até ligar-se a Rua Godofredo Adverci, seguindo à direita por esta até a Rua Aryo Sardemberg, continuando por esta novamente à direita e ligando-se a Avenida Leopoldina Smarzaró e posteriormente a Rua Délio Moreira Lima até encontrar-se com a Avenida Jones dos Santos Neves, continuando por esta à direita até o seu entroncamento com a Avenida Leopoldina Smarzaró.

### BOM PASTOR

Inicia-se no encontro das Ruas Jacinta Maria da Penha, Sebastião Moreira da Silva e Josino Augusto de Brito, seguindo pela última

passando pela Rua Iran Boechat, ligando-se à Rua das Garças, virando à esquerda à Rua dos Pardais até encontrar-se com a Rua das Arapongas, virando novamente à esquerda na Rua das Andorinhas, até a Rua Gil Moreira, entrando na Rua Miguel Fernandes e virando à direita pela Rua Wallace de Castro Barbosa, virando à esquerda pela Rua Pedro Vieira, passando pela Rua Everaldo Guimarães até encontrar-se com a Rua projetada 2 e a Rua Walfrido Alves Machado, seguindo pela Rua Sebastião Moreira da Silva até encontrar-se com as Ruas Jacinta Maria da Penha e Josino Augusto de Brito.

### BOA VISTA

Inicia-se no entroncamento da Rodovia Ricardo Barbieri com a Avenida Francisco Mardegan, seguindo pela última até a Rua Joana Payer, passando por esta até o seu final e seguindo paralela à Rua Henrique Thompsom e em linha reta até encontrar-se com o término da Rua Domingos Hervati Sequim e posteriormente com a Rua João Pancini, e novamente em linha reta até o final da Rua João Reis, e mais uma vez em linha reta até encontrar-se com o final da Rua Ademir da Cruz Fernandes, continuando por esta até a Rodovia Ricardo Barbieri, dobrando à direita, seguindo pela Rodovia até o entroncamento com a Avenida Francisco Mardegan.

### CAMPO DA LEOPOLDINA

Inicia-se no entroncamento da Rua Waldemir Simões com a Avenida Dr. Aristides Campos, seguindo à direita pela segunda até encontrar-se com a Rua Dona Clarice Toledo de Carvalho, virando à direita na Rua Noé Barroso Azevedo e à esquerda na Rua das Hortênsias e seguindo por esta até a Rua das Begônias e prosseguindo em linha reta até encontrar-se com a Rua Waldemir Simões, continuando em linha reta paralela à Rua Zilda Bravim Ferreira, ligando-se a Rua Marcondes Borges Moraes e passando novamente pela Rua Waldemir Simões até encontrar-se com a Avenida Aristides Campos.

### CAIÇARA

Inicia-se no entroncamento da Avenida Jones dos Santos Neves com a Avenida Caiçara, seguindo à direita pela primeira até o trevo no final da mesma, seguindo pela direita na Rua Jacques Feirtarg até o seu final, virando à direita contornando um muro de propriedade particular, seguindo à esquerda pela Avenida Caiçara até ligar-se à Avenida Jones dos Santos Neves.

### CENTRO

Inicia-se na ponte de pedestre Governador Bley, descendo pelo eixo do Rio até a ponte de pedestre Coelhoinho, virando à direita nesta e cruzando a Rua Dr. Deolindo, seguindo pela Rua Lourenço de Oliveira, entrando na Rua José Lourenço Solino, seguindo até a Rua Jerônimo Ribeiro, continuando à direita por esta ligando-se à Rua Costa Pereira, seguindo por esta, e passando pela Rua Coronel Guardia, virando à direita na Rua estrela do Norte, contornando a Praça Gilberto Machado, seguindo pela Avenida Francisco Lacerda de Aguiar, entrando na Rua Albano Custódio e seguindo pela Rua Mário Romanelli, virando à direita na Rua Rafael Dias Pacheco, ligando-se à Rua Antônio Marins onde segue à esquerda até a Praça Pedro Cuevas Júnior, seguindo pela Avenida José Félix Cheim (Linha Vermelha), virando à direita na Rua Basílio Pimenta, encontrando-se com a Praça Visconde de Matosinhos, passando pela Rua Pedro Dias, cruzando a Avenida Beira Rio, e encontrando-se com a Ponte de Pedestre Governador Bley.

Prefeitura Municipal de Cachoeiro de Itapemirim

**CENTRAL PARQUE**

Inicia-se na junção da Avenida Fioravante Cypriano com a Rua Iteclino Alvaredo Laquini, seguindo por esta até encontrar-se com o Córrego dos Monos, continuando pelo Córrego sentido a Rodovia BR- 482 paralelo a Avenida Fioravante Cypriano, encontrando-se com a Rua Antônio de Almeida Alves, seguindo por esta até ao seu final limitando-se com a área rural e contornando-a, cruzando a Rodovia BR- 482 e retornando ao Córrego dos Monos, seguindo por este até encontrar-se com o córrego Tuniquinho, descendo pelo mesmo e virando à direita na Avenida Mauro Miranda Madureira percorrendo toda extensão desta, cruzando a BR-482 seguindo pela Avenida Fioravante Cypriano e encontrando-se novamente com a Rua Iteclino Alvaredo Laquini.

**CORAMARA**

Inicia-se no entroncamento da Rodovia Mauro Miranda Madureira com a Avenida Theodorico Ferraço, seguindo pela última e entrando na Rua Idalina Bolognini Lima, seguindo à direita nesta até o seu final, descendo em linha reta até a área onde ficam localizadas as torres da empresa de distribuição de energia elétrica, contornando a lateral desta até ligar-se a Rua Santo Francisco Cypriano, passando por ela e pela Escadaria 4, encontrando-se com a Rua Fotógrafo Guilherme, seguindo à esquerda até a Rua Sebastião Soares de Paula, seguindo por esta e virando à direita na Avenida Allan Kardec, seguindo pela mesma até encontrar-se com a Avenida Edmar Soares da Silva percorrendo-a até ligar-se à Rodovia Mauro Miranda Madureira, seguindo à direita por esta até o seu entroncamento com a Avenida Theodorico Ferraço.

**CORONEL BORGES**

Inicia-se na ponte João dos Santos Filho, seguindo à direita na Rua Moreira entrando na Rua Dom Pedro II, percorrendo esta e dobrando à direita na Rua Newton Garcia de Matos, seguindo por esta e continuando à direita na Rua Jadir Costa, passando pela Rua Projetada 9 entrando na Rua Coronel Francisco Athayde, passando pela Rua Paulo Soares, virando à direita na Rua Etelvina de Souza, seguindo por esta encontrando-se com a Rua Dr. Amilcar Figliuzzi, virando à esquerda nesta, ligando-se a Rodovia Cachoeiro x Frade, seguindo por esta até a área edificada, contornando a mesma e ligando-se em linha reta à área da Estação de Tratamento de Esgoto, contornando esta e cruzando a Rua João Valdino seguindo em linha reta até o eixo do Rio Itapemirim, subindo por este até a ponte João dos Santos Filho.

**DR. GILSON CARONE**

Inicia-se no entroncamento da Rua Nelson Nogueira Lima com a Avenida Theodorico Ferraço, seguindo à direita por esta Avenida, entrando à esquerda na Rua Eugênio Preto, virando à esquerda na Rua Elza de Souza Machado, encontrando-se com a Avenida Anísio Figueiredo, entrando à direita na Rua Luiz Pereira Bóia, virando à direita na Rua Izidoro Secchim, seguindo por esta e virando à direita na Rua Ernandes Duarte da Fonseca, continuando por esta e virando à esquerda na Rua Geraldo Ambrósio na altura da Rua João Natali virando à esquerda nesta seguindo até o seu final, virando à direita em linha reta, segue contornando os fundos das edificações até ligar-se ao final da Rua Idalina Bolognini Lima, percorrendo esta até o seu entroncamento, até ligar-se à Avenida Theodorico Ferraço, na altura do seu entroncamento com a Rua Antônio Ventura Amorim, seguindo pela Avenida Theodorico Ferraço e entrando à direita na Rua Edson Fernandes da Silva, no final desta segue contornando os fundos das edificações paralelas

às Ruas Gervásio Caminote e Francisco Secchim até encontrar-se com a Rua Geraldo Souza Paschoal, passando por esta e pela Rua Nelson Nogueira Lima até encontrar-se com a Avenida Theodorico Ferraço.

**DR LUIZ TINOCO DA FONSECA**

Inicia-se no entroncamento da Rodovia BR-482 com a Avenida Mauro Miranda Madureira, seguindo pela última até encontrar-se com a Avenida Edmar Soares da Silva, passando por esta e virando à esquerda na Avenida Allan Kardec, passando pela Rua Sebastião Soares de Paula ligando-se a Rua Fotógrafo Guilherme, seguindo por esta e virando à direita na escadaria 4 que permite o acesso a Rua Santo Francisco Cypriano, continuando à direita por esta até encontrar-se com uma área de propriedade particular, contornando-a e passando pela Rua Carlos Marão, seguindo por esta até o seu final e cruzando o ponto de convergência entre a Avenida Allan Kardec e a Avenida Raul Nassar, virando à direita na Rodovia BR-482 até encontrar-se com a Av. Mauro Miranda Madureira.

**ELPÍDIO VOLPINI**

Inicia-se no entroncamento da Rua José Amaral com a Avenida Mauro Miranda Madureira, seguindo à direita pela avenida virando à esquerda na Rua Delício Januário da Silva passando pela Rua Maria da Silva Lé e por um beco de acesso a Rua Aristides Alfaiate, continuando por esta e virando à esquerda em uma via de acesso até ligar-se a Avenida Mauro Miranda Madureira, seguindo por esta até encontrar-se com o córrego Tuniquinho e virando à esquerda no córrego dos Monos seguindo o curso do referido córrego até encontrar-se com a Rua João Dias Carreiro, seguindo até seu final entrando à esquerda em linha reta até a Rua Abelardo Ferreira Machado, cruzando a mesma até o eixo do rio na altura da Ilha dos Meirelles, descendo pelo mesmo e virando à direita na José Amaral na altura da Rua Delício Januário da Silva, virando à esquerda na Rua José Amaral até encontrar-se com a Avenida Mauro Miranda Madureira.

**ESTELITA COELHO MARINS**

Inicia-se no entroncamento das Avenidas Jones dos Santos Neves com a Dr. Aristides Campos, continuando pela segunda e virando à direita na Avenida Etelvina Vivácqua, entrando à direita na Rua Cícero Calmon de Aguiar e passando pela escadaria Agostinho Segundino de Mendes, e virando à direita na Rua Antônio Secati, ligando-se a Rua São Miguel, e passando pela Rua Nilton Rosa, virando à direita na Rua Rubens Rangel, encontrando-se com a Avenida Jones dos Santos Neves, seguindo à direita por esta até ligar-se a Avenida Dr. Aristides Campos.

**FÉ E RAÇA**

Inicia-se no entroncamento da Rua das Araras com a Rua Pedro Vieira, seguindo pela última até ligar-se à Rua Raimundo de Andrade percorrendo esta até encontrar-se com a Rua Alípio Francisco Moreira, passando pelas Ruas Papa João Paulo VI e a Papa João XXIII, passando pela Rua Lauro Lemos até encontrar-se com a Rua Gil Moreira, passando pela Rua das Andorinhas, percorrendo a Rua das Araçongas passando pela Rua dos Pardais virando à direita e ligando-se a Rua das Garças, passando pela Rua Francisco Boechat até a Rua Josino Augusto de Brito, virando à direita e passando pela Rua Procedino Maurílio Altoé, virando novamente à direita na Rua dos Canarinhos, mais uma vez à direita na Rua das Siriemas, virando à direita na Rua Gabriel da Rosa



Pedro Macedo, passando pela Rua José Pinto e virando à direita na Rua Maria Dulce Garioli até encontrar-se com o córrego Monte Libano, seguindo pelo mesmo até encontrar-se com a Rua marechal Floriano, virando à esquerda na Rua Sebastião Pereira, virando à direita na Rua Dorian Pontes de Paula e seguindo por esta até encontrar-se com a Rua Ovidio José de Freitas, seguindo por esta e percorrendo toda a extensão da Rua José Rebello ligando-se a Rua Anacleto Ramos.

### NOVO PARQUE

Inicia-se no entroncamento das Avenidas Carly Levy Ramos e Governador Carlos Lindemberg próximo a Praça Gastão Pim, segue pela Ponte Guadalajara subindo pelo eixo do Rio Itapemirim pelo lado direito da Ilha, paralelo a Avenida Governador Carlos Lindemberg, cruzando a citada Avenida entrando na Rua Oscar Montenegro, passando pela Rua Benjamim Silva, seguindo à direita pela Rua Gabriel da Rosa Machado entrando na Rua das Siriemas (Bairro Fé e Raça) virando à esquerda na Rua dos Canarinhos (Bairro Fé e Raça), percorrendo esta até a Rua Procedino Maurílio Altoé, seguindo à esquerda nesta, continuando pela Rua Josino Augusto de Brito passando pelas Ruas Jacinta Maria da Penha e Edmundo Ramos, seguindo à esquerda pela Avenida Carly Levy Ramos até encontrar-se com a Avenida Governador Carlos Lindemberg próximo a Praça Gastão Pim.

### OTTON MARINS

Inicia-se no entroncamento da Avenida Jones dos Santos Neves com a Rua Rubens Rangel, passando pela última e seguindo pela Rua Nilton Rosa ligando-se a Rua São Miguel, seguindo à esquerda nesta passando pela Rua Antônio Secati, seguindo por esta até encontrar-se com a escadaria Agostinho Segundino Mendes, passando pela mesma, encontrando-se com a Rua Cícero Calmon de Aguiar ligando-se a Avenida Etelvina Vivacqua, seguindo à direita nesta até a Avenida José Félix Cheim (Linha Vermelha), continuando por esta à direita até ligar-se à Avenida Jones dos Santos Neves, seguindo à direita pela mesma até a Rua Rubens Rangel.

### PARAÍSO

Inicia-se no encontro das Avenidas Aristides Campos e Francisco Lacerda de Aguiar, seguindo pela última até encontrar-se com a BR-482, virando à direita na Rua Vicente Garambone e seguindo pela Rua Afonso Rigo, continuando em linha reta passando pela Rua Pedro Rizzo, cruzando a Rua João Sasso na altura da Rua Amélia Molinaroli Giro, seguindo pela última até o seu final onde segue em linha reta passando ao final das Ruas das Camélias e das Begônias, virando à direita na última contornando os afloramentos rochosos, passando pela Rua das Violetas seguindo pela Rua das Hortênsias até encontrar-se com a Rua Noé Barroso de Azevedo, percorrendo esta e virando à esquerda na Rua Dona Clarice Toledo de carvalho, seguindo por esta até encontrar-se com a Avenida Aristides Campos até o seu entroncamento com a Avenida Francisco Lacerda de Aguiar.

### PARQUE DAS LARANJEIRAS

Inicia-se no entroncamento da Avenida Jones dos Santos Neves com a Rua Ernandes Duarte da Fonseca, seguindo pela última encontrando-se com a Rua Isidoro Sequim, passando pela Rua Luiz Pereira Bóia, seguindo por esta e entrando à esquerda pela Avenida Anísio Figueiredo até encontrar-se com a Rua Elza de Souza Machado, entrando à direita na Rua Eugênio Preto e

novamente à direita na Avenida Theodorico Ferraço, passando pela Rua Nelson Nogueira Lima onde ao seu Final segue à direita em linha reta paralela a Rua Demétrio Ultramar, até encontrar-se com o final da Rua Maria das Neves Espíndola, seguindo em linha reta à esquerda, cruzando as Ruas Simone da Silva Lopes, Aurélio João Tófano e Sílvio Malacarne, e seguindo em linha reta paralela a Avenida Jones dos Santos Neves até encontrar-se com uma área de grande extensão de propriedade particular, seguindo à direita nesta encontrando-se com a Avenida Jones dos Santos Neves e seguindo por esta à direita até encontrar-se com a Rua Ernandes Duarte da Fonseca.

### PRESIDENTE ARTUR COSTA E SILVA

Inicia-se no entroncamento da Rodovia BR-482 (Cachoeiro x Safra) com a Avenida Luiz Nemer, seguindo pela última, passando pela Rua Arquilino Marconcini e pela Praça Eurides Paiva, seguindo pela Rua Jorge Marcondes de Souza e pela Rua Sidney Jorge Figueira, contornando a Praça André Lopes, ligando-se ao muro de uma propriedade particular, seguindo por este até encontrar-se com a Rua Projetada e posteriormente com a Rodovia BR-482 no seu entroncamento com a Avenida Luiz Nemer.

### RECANTO

Inicia-se na Praça Pedro Cuevas Júnior, entrando nas Ruas Antônio Marins e Rafael Dias Pacheco, percorrendo a Rua Ester Bento Matias, virando à direita na Rua Mário Resende, ligando-se a Rua Santo Ignácio e virando à esquerda na Rua Padre Siro Franco, ligando-se à Rua Elias Maurício dos Santos, entrando na Rua Pedro Estelita Herkenhoff, virando à direita na Rua Basílio Pimenta e novamente à direita na Avenida José Félix Cheim (Linha Vermelha) até encontrar-se com a Praça Pedro Cuevas Júnior.

### RUBEM BRAGA

Inicia-se no encontro da Avenida Governador Carlos Lindemberg com as Ruas Gilberto Machado e Justiniano da Silva Júnior, seguindo pela última até ligar-se com a Avenida Manoel da Silva Motta pela Passagem 07, continuando pela direita até encontrar-se com a Rua Manoel Marques, seguindo por esta entrando na Rua Dom Pedro II, passando pela Rua Lauro Lemos e entrando na Rua Papa João Paulo VI, seguindo nesta até encontrar-se com a Rua Alípio Francisco Moreira e a Rua Raimundo Andrade, virando à direita na Rua Pedro Vieira, continuando nesta até ligar-se com a Rua das Araras, seguindo por esta até encontrar-se com a Rua Benjamin Silva, passando pela Rua Oscar Montenegro, cruzando a Avenida Governador Carlos Lindemberg, subindo pelo eixo do Rio Itapemirim até ligar-se com a mesma, seguindo por esta até encontrar-se com as Ruas Gilberto Machado e Justiniano da Silva Júnior.

### RUI PINTO BANDEIRA

Inicia-se no entroncamento da Rua Hilário Mucelini com a Rodovia Ricardo Barbieri, seguindo à esquerda pela Rua Ademir da Cruz Fernandes, onde segue em linha reta até encontrar-se com o final da Rua João Reis, continuando em linha reta até o término da Rua José Marinho Machado Coelho, seguindo em linha reta até ligar-se com o final da Rua Ana Campos Delorto, novamente em linha reta até a via de acesso ao prolongamento da Rua Bernardo Peccini, seguindo novamente em linha reta até o entroncamento da Rodovia Ricardo Barbieri com a Rua Izidoro Pessine, seguindo pela última até a Rua Projetada 8, passando por esta e seguindo em linha reta até a área do campo de aviação

### VILA RICA

Inicia-se no entroncamento da Rua Capitão José Vieira com a Avenida Nossa Senhora da Consolação, ligando-se a Avenida Jones dos Santos Neves, seguindo à direita por esta e contornando uma área extensa de propriedade de uma empresa de transporte coletivo, seguindo em linha reta até o entroncamento da Rua Arno Herkenhoff com a Rua Nilton Fardim Perim, seguindo à esquerda pela última, e ao final desta segue em linha reta, passando pela Rua Fernando de Mori, entrando na Rua Projetada B e virando à direita pela Rua Projetada A, virando à esquerda pela Rua José Danche Vitório seguindo por esta até encontrar-se com a Rua Acácio Dutra de Oliveira, encontrando-se com a Rua Dionísio Neves, percorrendo toda a sua extensão, seguindo à direita pela Rua Elisário Cortez Imperial e pela Escadaria II, virando à direita na Rua Maurílio Coelho, entrando na Rua Ozires Almeida de Freitas, passando pela Rua Aylton Coelho Costa, seguindo pela Rua Marcolino Lino de Novaes, passando pela Rua Projetada 1, virando à esquerda na Rua Capitão José Vieira até encontrar-se com a Avenida Nossa Senhora da Consolação.

### VILLAGE DA LUZ

Inicia-se no entroncamento da Rodovia Gumercindo Moura Nunes com a Avenida Manoel Silva Motta, seguindo pela última, passando pelas Ruas Projetadas 1 e 2, seguindo à direita pela Rua Everaldo Guimarães, passando pela Rua Pedro Vieira, percorrendo a Rua Wallace de Castro Barbosa, virando à esquerda na Rua Miguel Fernandes, entrando na Rua Lauro Lemos, passando pela Rua Papa João XXIII, virando à direita pela Rua Papa João Paulo VI, seguindo à esquerda na Rua Lauro Lemos, continuando até a Rua Dom Pedro II, virando à direita na Rua Manoel Marques, encontrando-se com a Avenida Manoel Silva Motta, seguindo pela passagem 7, virando à esquerda na Rua Justiniano da Silva Júnior, ligando-se a Rua Gilberto Machado, seguindo pela mesma até encontrar-se com a Rua Frederick Schilman, onde na altura da curva mais acentuada existente nesta liga-se em linha reta à Rodovia Gumercino Moura Nunes, seguindo à direita pela mesma até encontrar-se com a Avenida Manoel da Silva Motta.

### WALDIR FURTADO AMORIM

Inicia-se no entroncamento da Avenida Jones dos Santos Neves com a BR-482 (Cachoeiro x Alegre), seguindo pela última entrando à direita no cruzamento da Rua Raul Nassar com a Avenida Alan Kardec, entrando na Rua Carlos Marão até o seu final, contornando a área onde ficam localizadas as torres da empresa de distribuição de energia elétrica e em linha reta até encontrar-se com a Rua Idalina Bolognini Lima, virando à direita nesta até o seu final seguindo em linha reta, entrando à esquerda na Rua João Natali, percorrendo toda sua extensão virando à direita na Rua Geraldo Ambrósio até encontrar-se com a Rua César de Brito Portas Filho, percorrendo toda a extensão desta passando pela Rua Antônio Rodrigues e percorrendo a Rua Edmo Ribeiro Costa, seguindo em linha reta até encontrar-se com a Avenida Caiçara, contornando um extenso muro de propriedade particular até encontrar-se com a Rua Jacques Feitarg, percorrendo esta até

### ZUMBI

Inicia-se no entroncamento das Avenidas José Félix Cheim (Linha Vermelha) e Av. Aristides Campos, passando pela segunda e entrando à direita pela Rua Sargento Waldemir Simões, seguindo por esta e passando pela Rua Marcondes Borges Morais passando pela Rua Zilda Bravim Ferreira, até encontrar-se novamente com a Rua Sargento Waldemir Simões, percorrendo esta e passando pela via de acesso à torre de TV, seguindo em linha reta até a Rua Sebastiana Cândida da Silva encontrando-se com a Rua Baixo Guandu, percorrendo esta até a Rua Castorina Passoni e percorrendo-a até ligar-se à Rua Santo Passoni, seguindo à direita por esta encontrando-se com a Avenida José Félix Cheim (Linha Vermelha), seguindo por esta à direita até a Avenida Aristides Campos na altura do viaduto.

Art. 3º - Esta Lei entra em vigor na data de sua publicação, revogadas as disposições em contrário.

Cachoeiro de Itapemirim, 08 de dezembro de 2010.

CARLOS ROBERTO CASTEGLIONE DIAS  
Prefeito Municipal

**SECRETARIA MUNICIPAL DE ADMINISTRAÇÃO,  
LOGÍSTICA E SERVIÇOS INTERNOS**

### EXTRATO DE CONVÊNIO

**ESPÉCIE:** Convênio nº 043/2010

**CONCEDENTE:** MUNICÍPIO DE CACHOEIRO DE ITAPEMIRIM, através da SECRETARIA MUNICIPAL DE ADMINISTRAÇÃO, LOGÍSTICA E SERVIÇOS INTERNOS – SEMASI, atendendo as necessidades da SECRETARIA MUNICIPAL DE DESENVOLVIMENTO SOCIAL - SEMDES.

**BENEFICIÁRIA:** SOCIEDADE EDUCACIONAL DE MENINAS DE CACHOEIRO DE ITAPEMIRIM.

**OBJETO:** Transferir recursos ao BENEFICIÁRIO, a título de auxílio financeiro, para manutenção da Sociedade Educacional de Meninas de Cachoeiro de Itapemirim.

**VALOR:** R\$ 36.000,00 (trinta e seis mil reais).

**DOTAÇÃO ORÇAMENTÁRIA:**

Recursos próprios, a saber:

Órgão/Unidade: 09.03 – Projeto/Atividade: 08.244.0039.2.269 – Despesa: 3 3 90 50 43 10 00

**PRAZO:** Até 31/08/2011.

**DATA DA ASSINATURA:** 08/12/2010.

**SIGNATÁRIOS:** Carlos Roberto Casteglione Dias – Prefeito Municipal, Marco Aurélio Coelho – Procurador Geral do Município, Manoel Eduardo Baptista Cabral – Secretário Municipal de Administração, Logística e Serviços Internos, Nilcéia Maria Pizza - Secretária Municipal de Desenvolvimento Social e Sebastião Licério Gonçalves – Diretor Presidente da Beneficiária.

**PROCESSO:** Prot nº 1-22.664/2010.

\*Republicado por incorreção no prazo

AA  
S/O

Inicia-se na rua Abelardo Ferreira Machado e termina na rua Sebastião Amaral.

**Projetada: S/Denominação**

Inicia-se na Avenida Mauro Miranda Madureira, sendo o término sem saída.

**Ana Maria Amaral: Lei 3.219/89**

Inicia-se na rua Abelardo Ferreira Machado e termina na rua Roza Merenda Biazatte.

**Roza Merenda Biazatte: Lei 4.585/98**

Inicia-se na rua Ana Maria Amaral e termina na mesma.

**Euclides Baptista Gomes : Lei 4.588/98**

Inicia-se na Rodovia Mauro Miranda Madureira e termina na rua Porfírio Biazatti.

**Adolfo Agostinho**

Inicia-se na rua Euclides Baptista Gomes e termina na rua Sabino Joaquim Coelho.

**Jesus de Nazaré**

Começa na rua Antônio José de Moraes e termina na rua Sabino Joaquim Coelho.

**ESTELITA COELHO MARINS**

Fica denominado bairro Estelita Coelho Marins, a faixa territorial que limita-se com o bairro Othon Marins, através do entroncamento das ruas Humberto Mignone e Joaquim Caiado. A principal entrada do bairro se faz através da Avenida Jones dos Santos Neves.

A Avenida Dr. Aristides Campos é responsável pelo limite deste com o bairro Santo Antônio.

O limite com o bairro Nova Brasília acontece através da rua João Enéas de Moraes.

**VIA ARTERIAL**

**Avenida Dr. Aristides Campos**

Pertence a este bairro a partir do entroncamento com a Avenida Jones dos Santos Neves até na altura da rua João Enéas de Moraes.

**Avenida Jones dos Santos Neves**

Está neste bairro a partir da rua Joaquim Gonçalves, do bairro Otton Marins até no entroncamento desta com a Avenida Dr. Aristides Campos.

**VIA LOCAL**

**Ruas:**

**João Enéas de Moraes: Lei 1.799/75**

Inicia-se na Avenida Dr. Aristides Campos sendo o seu término sem saída.

**Dr. Argeu Camargo Teixeira: Lei 1.929/77**

Inicia-se na rua Luiz Baião e termina na rua Joaquim Caiado.

**Laudomira Maia Carias: Lei 1.942/78**

Inicia-se na rua Philadelpho Sardenberg e termina na rua Pedro Secchin.

**Philadelpho Sardenberg: Lei 2.193/81**

Inicia-se na Avenida Jones dos Santos Neves e termina na rua Laudomira Maia Carias.

**Pedro Secchin: Lei 3.232/89**

Inicia-se na rua Philadelpho Sardenberg e termina na rua João Enéas de Moraes.

**Dr. Gualter Novaes de Azevedo: Lei 1.804/75**

Inicia-se na rua Pedro Secchin e termina na rua Joaquim Caiado.

**Geraldo Brasil: Lei 3.618/91**

Inicia-se na rua Luiz Baião e termina na rua Joaquim Caiado.

**Joaquim Caiado: Lei 1.925/77**

Inicia-se na rua João Enéas de Moraes e termina na rua Humberto Mignone.

**Agostinho Ferreira Machado: Lei 1.928/77**

Inicia-se na rua Luiz Baião e termina na rua Joaquim Caiado.

**Humberto Mignone.**

Inicia-se na rua Luiz Baião e termina na rua Joaquim Caiado.

**Luiz Baião: Lei 1.924/77**

Inicia-se na rua Nilton Rosa do bairro Otton Marins, e termina na rua Philadelpho Sardenberg.

**FÉ E RAÇA**

Considera-se bairro "Fé e Raça" área urbana que limita-se e faz ligação com o bairro Bom Pastor através da rua das Garças.

Com o bairro Novo Parque o limite se dá através da rua das Siriemas. Com o bairro Rubem Braga há ligação com as ruas das Araras, João-de-Barro, do Falcão, dos Papagaios e dos Tucanos, através da rua Pedro Vieira.

**VIAS LOCAIS**

**Ruas:**

**Dos Cisnes**

Inicia-se na rua das Araras e termina na rua do Falcão.

**Escadaria Pública I**

Liga a Avenida Governador Carlos Lindenberg à rua das Araras.

**Beco Público**

Inicia-se na rua das Araras e não possui saída.

**Escadaria Pública II**

Inicia-se na rua das Arapongas dando acesso à rua dos Pardais.

**Do Falcão**

Inicia-se na rua das Araras e termina na rua das Águias.

**Das Águias**

Inicia-se na rua das Siriemas e o seu término se dá na rua das Gaivotas.

**Das Araçaris**

Inicia-se na rua do Falcão e termina na rua das Águias.

**Dos Pelicanos**

Inicia-se na rua das Siriemas e termina na rua do Falcão.

**Dos Sabiás**

Inicia-se na rua dos Canarinhos e termina na rua das Andorinhas.

**Das Andorinhas**

Inicia-se na rua Pedro Vieira do bairro Rubem Braga e termina na rua dos Canarinhos.

**Das Arapongas**

Inicia-se na rua das Andorinhas, circunda a rua dos Bem-te-Vis e termina na rua das Garças.

**Das Araras**

Inicia-se na rua Pedro Vieira do bairro Rubem Braga e termina na rua das Siriemas.

**Juriti**

Inicia-se na rua Pedro Vieira do bairro Rubem Braga e termina na rua dos Coleiros.

**Travessa**

Inicia-se na rua Pedro Vieira do bairro Rubem Braga e termina na rua dos Juritis.

**Curiós**

É responsável pela ligação entre as ruas das Gaivotas e Águias.

**Periquitos**

Inicia-se na rua das Araras e não tem saída.

**João-de-Barro**

Inicia-se na rua Pedro Vieira do bairro Rubem Braga e termina na rua das Gaivotas.

**Do Faisão**

Inicia-se na rua Pedro Vieira do bairro Rubem Braga e termina no entroncamento da rua das Gaivotas com a rua dos Tucanos.

**Dos Papagaios**

Inicia-se na rua Pedro Vieira do bairro Rubem Braga e termina na rua do Faisão.

**Dos Tucanos**

Inicia-se na rua Pedro Vieira do bairro Rubem Braga e termina no entroncamento da rua das Gaivotas com a rua do Faisão.

**Das Gaivotas**

Inicia-se na rua do Juriti e termina na rua das Andorinhas.

**Dos Coleiros**

Inicia-se na rua das Araras e termina na rua dos Cisnes.

**Das Garças**

Inicia-se na rua Adinalda Inácia Dias do bairro Bom Pastor e termina na rua dos Pardais.

**Dos Pardais**

Inicia-se na rua das saíras e termina na rua das Garças.

**Das Saíras**

Faz ligação entre as ruas dos Pardais com a das Garças.

**Dos Beija-Flores**

Começa na rua dos Pardais e termina na rua Iran Boechat.

**Do Pavão**

Começa na rua dos Pardais e termina na rua das Graças.

**Dos Bem-te Vis**

Inicia-se na rua dos Pardais e termina na rua das Garças.

**Das Emas**

Faz ligação entre a rua dos Bem-te-Vis e a rua das Garças.

**Dos Canarinhos**

Inicia-se na rua das Siriemas e termina na rua Procedino Ultramar do bairro Bom Pastor.

**Das Siriemas**

Inicia-se na rua das Araras e seu término é sem saída.

**Iran Boechat**

Inicia-se na rua das Garças e termina na rua Adinalda Inácia Dias do bairro Bom Pastor.

**FERROVIÁRIOS**

O bairro Ferroviários está ligado ao Ibitiquara, através do entroncamento das ruas Fernando de Abreu e Manoel Fonseca.

Com o bairro Aquidaban, faz conexão com a rua Anacleto Ramos, que está interligada às ruas Brahín Depes e Alziro Viana. Com o bairro Abelardo Ferreira Machado o acesso é possível pela rua Luiz Octávio Grégio. Com o bairro Santa Cecília este faz limite, porém sem via de acesso definida.

O bairro Ferroviários ainda faz ligação com o bairro Nossa Senhora da Penha, através das ruas Manoel Fonseca e Anacleto Ramos. Esta última pertencente aos dois bairros até na altura da rua Iolanda de Oliveira Muniz.

**VIA PRINCIPAL****Rua:****Carlos Fornazier**

Inicia-se na rua João Mota e termina na rua Anacleto Ramos.

13  
20

Inicia-se na Praça Pedro Cuevas Júnior e termina na Escadaria II.

**Escadaria Oswaldo Campos: Lei 1.982/84**

Inicia-se na rua Alvaro Ramos e termina na rua José Canuto.

**José Turini: Lei 2.617/86**

Inicia-se no entroncamento da rua Reinaldo Machado com a rua José Batista, terminando na rua Padre Siro Franco.

**Escadaria VIII**

Inicia-se na rua José Batista e termina na rua Maria Rosa Guimarães Costa.

**Beco Benedito Bento Souza: S/Denominação**

Inicia-se na rua Abdala Sabra, sendo o seu término sem saída.

**Escadaria VI**

Inicia-se na Rua Álvaro Ramos e termina no Beco Benedito Bento Souza.

**Beco Nadir Abreu Couto: Lei 3.422/91**

Inicia-se no entroncamento da rua Eduardo Abrahão com a Escadaria III e termina na rua Padre Siro Franco.

**Guaxupé – S/Denominação**

Inicia-se na rua Coronel Antônio Marins e termina na rua Tietê.

**Tietê – S/Denominação**

Inicia-se na rua Coronel Antônio Marins e termina na rua Guaxupé.

**Mario Resende:**

Inicia-se na rua Santo Inácio e termina na rua Joaquim Pires de Amorim do bairro Gilberto Machado.

**RUBEM BRAGA**

Denomina-se bairro Rubem Braga, o bairro que confronta-se com o Village da Luz, através das ruas Raimundo Andrade, Alípio F. Moura, Antônio José da Silva e Manoel Marques.

Com o conjunto Habitacional Fé e Raça, o limite se dá através da rua Pedro Vieira.

A avenida Carlos Lindemberg, defronta-se com o Rio Itapemirim, sendo responsável também com a ligação deste bairro com o Conjunto Habitacional Fé e Raça.

**VIA PRINCIPAL**

**Avenida Carlos Lindemberg**

Esta pertence ao bairro a partir da rua Pedro Vieira, até o seu final.

**VIAS COLETORAS**

**Ruas:**

**Pedro Vieira**

4 Inicia-se no entroncamento da Rua Hilda Borges com a Rua Edson Carone, terminando na rua Raimundo de Andrade.

**Hilda Borges: S/Denominação**

Inicia-se na rua Edson Carone, terminando no entroncamento da rua Manoel Duarte com a rua Plínio Vieira Machado.

**Plínio Vieira Machado: S/Denominação**

Inicia-se na Av. Carlos Lindemberg, terminando no entroncamento da rua Manoel Duarte com a rua Hilda Borges.

**VIAS LOCAIS**

**Ruas:**

**Edson Carone: S/Denominação**

Inicia-se na rua Pedro Vieira e termina na rua Anacleto Ramos.

**Anacleto Ramos: S/Denominação**

Inicia-se na rua Pedro Vieira e termina na rua Rubens Rangel.

**Roberto Moreira: S/Denominação**

Inicia-se na rua Pedro Vieira e termina na rua Edson Carone.

**Escadaria: S/Denominação**

Inicia-se na rua Edson Carone e termina na rua Manoel Manhães.

**Rubens Rangel : S/Denominação**

Inicia-se na rua Pedro Vieira, terminando no entroncamento da rua Anacleto Ramos com a rua Miguel Fernandes.

**Miguel Fernandes: S/Denominação**

Inicia-se na rua Manoel Duarte, terminando no entroncamento da rua Raimundo de Andrade com a rua Alípio Francisco Moreira.

**Francisco Lemos: S/Denominação**

Inicia-se na rua Pedro Vieira e termina na rua Rubens Rangel.

**Raimundo de Andrade: S/Denominação**

Inicia-se na rua Pedro Vieira, terminando no entroncamento da rua Alípio Francisco Moreira com a rua Miguel Fernandes.

**Antônio da Silva: S/Denominação**

Inicia-se na rua Pedro Vieira e termina na rua Roberto Moreira.

**Manoel Duarte : S/Denominação**

Inicia-se na rua Edson Carone, terminando no entroncamento da rua Hilda Borges com a rua Plínio Vieira Machado.

**Wilson Duarte Silva : S/Denominação**

Inicia-se na Avenida Manoel Silva Motta e termina na rua Lauro Lemos.

**Pio XII : S/Denominação**

Inicia-se na Avenida Justiniano da Silva Júnior e termina na rua Lauro Lemos.

**Papa João XXIII: S/Denominação**

Inicia-se na rua Papa Paulo VI e termina na rua Lauro Lemos.

**Papa Paulo VI: S/denominação**

Inicia-se na rua Dom Pedro I e termina na rua Lauro Lemos.

**José Martins da Rocha: Lei 2.915/88**

Inicia-se na rua Corinto Barbosa Lima e termina na rua Presidente Jucelino Kubistcheck.

**Gil Moreira : S/Denominação**

Inicia-se na rua Lauro Lemos e termina na rua Pedro Vieira.

**Pedro Vieira : S/Denominação**

Inicia-se na rua Manoel Silva Motta e termina na rua Raimundo Andrade, do bairro Rubem Braga.

**Justiniano da Silva Júnior: S/Denominação**

Inicia-se na Rodovia Gumercino Moura Nunes e termina na Avenida Carlos Lindemberg

**Gicélio Manhães: S/Denominação**

Inicia-se na rua Luiz XVI e termina na rua Papa Pio X

**Projetada I**

Inicia-se na rua Justiniano da Silva Júnior e termina na rua Manoel Silva Motta.

**Projetada II**

Inicia-se na rua Papa Pio X sendo seu término sem saída.

**Projetada III**

Inicia-se rua José Martins da Rocha e termina no Beco.

**Beco**

Inicia-se na rua Corinto Barbosa Lima e termina na rua Presidente Juscelino Kubistcheck.

**Avenida Carlos Lindemberg**

Inicia-se na rua Justiniano da Silva Júnior e termina na rua Gilberto Machado.

**Praça Dom Luiz Gonzaga Peluso Lei 3.824/93**

Fica entre as ruas Papa João XXIII, Papa Paulo VI, Mauro Lemos e Rua Dom Pedro I, esta do Bairro Rubem Braga.

**WALDIR FURTADO DE AMORIM (BNH DE BAIXO)**

O bairro Waldir Furtado de Amorim, conhecido como BNH de baixo está ligado ao bairro Luiz Tinoco da Fonseca, através da Rodovia Cachoeiro x Alegre e pela rua Alcebiades José Sobreira até a altura da sua rua Wilson

Dalfior Santiago, esta que é responsável pelo limite entre os dois bairros.

**VIA ARTERIAL**

**Rod. 482 – ES Cachoeiro x Alegre**

Segue paralela à Avenida Raul Nassar a partir do trevo, até na altura da rua Valério Crisóstomo Vargas, possibilitando acesso ao bairro Luiz Tinoco da Fonseca, em sua via Allam Kardec.

**VIAS COLETORAS**

**Ruas:**

**Avenida Raul Nassar: Lei 2.025/79**

Inicia no trevo próximo ao Posto de Gasolina, e termina na Avenida Allan Kardec, do bairro Luiz Tinoco da Fonseca.

**Yunes Depes: Lei 2.164/80**

Inicia-se na Avenida Raul Nassar e termina no início da Avenida Aristóteles Menecucci.

**Alcebiades Jose Sobreira: Lei 2.194/81**

Inicia-se na Avenida Yunes Depes e termina na rua Carlos Marão, do bairro Luiz Tinoco da Fonseca.

**Hostílio Borges; Lei 2.288/82**

Paralela à rua Wilson Dalfior Santiago, inicia na rua Alcebiades José Sobreira e termina na Avenida Aristóteles Menecucci.

**Avenida Aristóteles Menicucci: Lei 2.148/80**

Inicia-se na Avenida Yunes Depes e termina na rua Wilson Dalfior Santiago (Bauru).

**VIAS LOCAIS**

**Ruas:**

**Leopoldino Prates: Lei 2.155/80**

Paralela à rua João Misse, inicia na Avenida Raul Nassar e termina na Aristóteles Menecucci.

**Sebastião Lacerda : Lei 2.156/80**

Paralela à rua Leopoldino Prates, inicia na Avenida Raul Nassar e termina na Avenida Aristóteles Menicucci.

**Pedro Vargas: Lei 2.152/80**

Paralela à rua Sebastião Lacerda, inicia-se na Avenida Raul Nassar sendo seu término sem saída.

**Luiz Carreiro: Lei 2.385/83**

Paralela à rua Pedro Vargas, inicia na Avenida Raul Nassar e termina na Avenida Aristóteles Menecucci.

**João Misse: S/Denominação**

Paralela à rua Decorcino Paterno Vargas, inicia na Avenida Raul Nassar e termina na Avenida Aristóteles Menecucci.

**Decorcino Paterno Vargas: Lei 2.359/83**

Paralela à rua Hostílio Borges, inicia na rua Alcebiades José Sobreira e termina na Avenida Aristóteles Menecucci.

# FOLHA GRANDE

PAGS 15 - 20



21  
30

# CÂMARA MUNICIPAL DE CACHOEIRO DE ITAPEMIRIM ESTADO DO ESPÍRITO SANTO

## PROJETO DE LEI Nº...../2012

**ALTERA A REDAÇÃO DO ANEXO I  
DA LEI Nº 5.445, DE 02 DE JULHO  
DE 2003, QUE REGULAMENTA A  
ORGANIZAÇÃO DO MUNICÍPIO EM  
BAIROS.**

**Art. 1º** – Altera a redação do Anexo I, da Lei nº. 5.445 de 02 de julho de 2003, que regulamenta a Organização do Município em Bairros, que passa a vigorar com a seguinte redação:

### ANEXO I

[...]

#### **BAIRRO FÉ E RAÇA**

[...]

#### **VIAS COLETORAS**

##### **Rua Pedro Vieira:**

Seu lado direito pertence a este bairro desde a Rua Das Araras até seu encontro com a Rua Raimundo Andrade, a partir deste ponto, ambos os lados pertencem a este bairro até a Rua Das Andorinhas, a partir deste ponto até a Rua Gil Moreira somente seu lado esquerdo pertence a este bairro.

[...]

DOCUMENTO: P. L.
PROTOCOLO GERAL: 1009/2012
NÚMERO PRÓPRIO: 43/2012
DATA PROTOCOLO: 19/08/2012

<b>APROVADO</b>	
<input checked="" type="checkbox"/> UNANIMIDADE	
<input checked="" type="checkbox"/> X	<input type="checkbox"/> ABSTENÇÃO
Sessão 22, 05/2012	
Presidente	

*“Feliz a Nação cujo Deus é o Senhor”*





22

# CÂMARA MUNICIPAL DE CACHOEIRO DE ITAPEMIRIM

## ESTADO DO ESPÍRITO SANTO

---

### **VIAS LOCAIS**

#### **Rua das Garças:**

Inicia-se na Rua Dos Bem-te-Vis e termina no entroncamento da Rua Dos Pardais com a Rua Das Saíras.

[...]

### **VIAS LOCAIS**

#### **Rua Iran Boechat:**

Inicia-se no entroncamento da Rua Das Garças com a Rua Dos Bem-te-Vis e termina no entroncamento das Ruas Adinalda Inácia Dias com a Rua Josino Augusto de Brito.

[...]

### **BAIRRO RUBEM BRAGA**

[...]

### **VIAS COLETORAS**

#### **Rua Pedro Vieira:**

Ambos os lados pertencem a este bairro desde seu início no entroncamento da Rua Hilda Borges com a Rua Edson Carone até seu encontro com a Rua Das Araras, a partir deste ponto somente seu lado esquerdo pertence a este bairro até a Rua Raimundo Andrade.

[...]

*“Feliz a Nação cujo Deus é o Senhor”*



A 23  
SW

# CÂMARA MUNICIPAL DE CACHOEIRO DE ITAPEMIRIM

## ESTADO DO ESPÍRITO SANTO

---

### BAIRRO BOM PASTOR

[...]

### VIAS COLETORAS

#### Rua Pedro Vieira:

Pertence a este bairro, a partir da Rua Das Andorinhas, até a Rua Gil Moreira, a partir deste ponto, ambos os lados pertencem a este bairro até a Rua Wallace de Castro Barbosa.

[...]

### BAIRRO VILLAGE DA LUZ

[...]


### VIAS COLETORAS

#### Rua Pedro Vieira:

Seu lado esquerdo pertence a este bairro a partir da Rua Wallace de Castro Barbosa até seu término na Avenida Manoel Silva Motta.

**Art. 2º** - Esta Lei entrará em vigor na data de sua publicação, revogando todas as disposições em contrário.

Cachoeiro de Itapemirim, 12 de março de 2012

  
**JOANA D'ARCK CAETANO**  
Vereadora - PT

  
Wilson Siqueira  
dos Santos  
PRB

*“Feliz a Nação cujo Deus é o Senhor”*



24  
510

# CÂMARA MUNICIPAL DE CACHOEIRO DE ITAPEMIRIM

## ESTADO DO ESPÍRITO SANTO

### JUSTIFICATIVA


Estamos encaminhando a esta Douta Casa Leis este Projeto de Lei que trata-se de alterações de texto de lei que se fazem necessárias para acerto de início e o fim de vias, bem como possibilitar melhor adequação para facilitar a localização dos mesmos, conforme estabelece a Lei 6434/2010, que altera os limites dos bairros de Cachoeiro de Itapemirim.

Este projeto visa atender aos anseios da comunidade, promovendo tais acertos, especialmente nos bairros Fé e Raça, Rubem Braga, Village da Luz e Bom Pastor. Para tanto, solicitamos aos caros colegas o apoio e aprovação deste Projeto de Lei.

Assim sendo, submeto ao Plenário esta proposição, aguardando dos nobres colegas, a aprovação deste Projeto.

Cachoeiro de Itapemirim, 12 de março de 2012.

  
**JOANA D'ARCK CAETANO**  
Vereadora-PT

  
Wilson Dillen  
DOS SANTOS  
PRB

*“Feliz a Nação cujo Deus é o Senhor”*



# Diário Oficial

DO MUNICÍPIO DE CACHOEIRO DE ITAPEMIRIM  
ESTADO DO ESPÍRITO SANTO

www.cachoeiro.es.gov.br

ANO XLIV - Cachoeiro de Itapemirim - Sexta - Feira - 10 de Dezembro de 2010 - Nº 3781

## PODER EXECUTIVO

### ATOS DO PODER EXECUTIVO MUNICIPAL

#### LEI Nº 6434

**ALTERA A REDAÇÃO DO ANEXO I DO ART. 1º E DO ANEXO III DO ART. 2º DA LEI 6.048 DE 17 DE DEZEMBRO DE 2007.**

A Câmara Municipal de Cachoeiro de Itapemirim, Estado do Espírito Santo. **APROVA** e o Prefeito Municipal **SANCIONA** a seguinte Lei:

**Art. 1º** - O anexo I do Art. 1º da Lei 6.048, de 17 de dezembro de 2007, passa a vigorar com a seguinte redação:

(...)

#### “ANEXO I

#### MEMORIAL DESCRITIVO DAS DIVISAS INTERDISTRITAIS DO MUNICÍPIO DE CACHOEIRO DO ITAPEMIRIM

##### DISTRITO DE BURARAMA

Área: 86,74km²

Com o Distrito de Conduru

Começa na divisa com o Município de Castelo na foz do Ribeirão Santa Rosa no Ribeirão Estrela do Norte; segue pelo divisor de águas da margem direita do Ribeirão Santa Rosa até a cabeceira do Córrego Jabuticabeira.

Com o Distrito de Pacotuba

Começa onde termina a divisa com o Distrito de Conduru; segue pelo divisor de águas entre os Córregos Pedra Lisa e Campos Elísios até a foz deste último no Ribeirão Floresta; segue pelo divisor de águas da margem direita do Córrego Jacu até a divisa com o Município de Jerônimo Monteiro.

##### DISTRITO DE PACOTUBA

Área: 171,64km²

Com o Distrito de Burarama

Começa na divisa com o Município de Jerônimo Monteiro; segue pelo divisor de águas da margem direita do Córrego Jacu até a foz d Campos Elísios no Ribeirão Floresta, segue pelo divisor da margem esquerda de Campos Elísios até a cabeceira do Córrego Jabuticabeira.

Com o distrito de Conduru

Começa onde termina a divisa com o Distrito de Coutinho; segue pelo divisor de águas da margem direita deste Córrego até sua foz no Ribeirão Estrela do Norte; desce por este até a foz do Córrego Araçonga.

Com o Distrito de Coutinho

Começa onde termina a divisa com o Distrito de Conduru; desce pelo Ribeirão Estrela do Norte até sua foz no Rio Itapemirim, segue por este rio margeando a oeste da Ilha Barra do Estrela do Norte; segue pelo divisor de águas da margem esquerda do Córrego Limeira até encontrar o divisor de águas da margem direita do Córrego Biquinha; segue por este divisor até sua foz no Córrego Mangueira; segue pelo divisor da margem direita deste Córrego até as cabeceiras dos Córregos Biquinha e Capoeirinha.

Com o Distrito Sede

Começa onde termina a divisa com o Distrito de Coutinho; segue pelo divisor de águas entre os Córregos Mangueira e Santa Fé até a divisa com o Município de Muqui.

##### DISTRITO DE COUTINHO

Área: 53,89km²

Com o Distrito de Itaóca

Começa na foz do Córrego Boa Sorte no Rio Castelo, desce por este rio até sua foz no Rio Itapemirim; desce por este rio até a foz de pequeno afluente da margem direita, situada no ponto de coordenadas UTM E= 275919m e N= 7702698m.

Com o Distrito Sede

Começa onde termina a divisa com o Distrito de Itaóca no ponto de coordenadas UTM E= 275919m e N= 7702698m; segue pelo divisor de águas da margem direita do afluente do Rio Itapemirim até a cabeceira deste; segue pelo divisor de águas entre os Córregos Murilo e Santa fé, de um lado, e Olho D'água e Capoeirinha, do

até ligar-se ao final da Rua Olivia das Dores Rodrigues, onde novamente em linha reta liga-se ao final da Rua José Francisco dos Santos, passando por esta e entrando na Rua Ângelo Bressan, virando à direita na Rua Manoel Cardoso da Silva, ligando-se à Rua Amâncio Silva, continuando à direita por esta até encontrar-se com a ponte Francisco Athayde.

#### BAIMINAS

Inicia-se na ponte de Pedestre Coelhinho, descendo pelo eixo do Rio Itapemirim até a ponte Francisco Athayde, seguindo à direita e passando pela Rua Amâncio Silva, entrando na Rua Manoel Cardoso da Silva, passando pelas Ruas Floriano Fonseca, Projetada IV, Projetada III e Abel Cardoso Coelho, virando à esquerda na Rua Alcaciba Castilho Viana, continuando à direita na Rua Jorge Severino Barbosa, seguindo a esquerda na Rua Alfredo Martins do Amaral, entrando na Rua Octávio Rocha, passando pela Rua Jorge Marcondes de Souza, passando pela Pçª. Eurides Paiva descendo pela Rua Angelo Boss, virando à esquerda pela Rua é Bonifácio, seguindo à direita na Rua Lourenço de Oliveira, ligando-se à Rua Dr. Deolindo, cruzando esta e encontrando-se com a ponte de pedestre Coelhinho.

#### BASILÉIA

Inicia-se no encontro das Avenidas Dr. Aristides Campos e José Félix Cheim (Linha Vermelha), seguindo à direita pela segunda até o entroncamento com a Rua Basílio Pimenta, entrando à direita por esta, passando pelas Ruas Professor Pedro Estelita Herkenhoff e Elias Maurício dos Santos até encontrar-se como a Avenida Dr. Aristides Campos, seguindo à direita pela mesma até encontrar-se com a Avenida José Félix Cheim (Linha Vermelha).

#### BELA VISTA

Inicia-se no entroncamento da Rua Floriano Fonseca com a Rua Ângelo Bressan, seguindo pela última entrando à direita na Rua José Francisco dos Santos, seguindo até o seu final, continuando em linha reta até o final da Rua Olivia das Dores Rodrigues, onde liga ao muro de uma propriedade particular, contornando os fundos das edificações, até ligar-se a Praça André Lopes, seguindo pela Rua Sidney Jorge Figueira e entrando na Rua Octávio Rocha, seguindo pela Rua Alfredo Martins do Amaral, passando pelas Ruas: Jorge Severino Barbosa, Alcaciba Castilho Vianna, Abel Cardoso Coelho, Projetada III, Projetada IV e Floriano Fonseca ligando-se à Rua Ângelo Bressan.

#### BOA ESPERANÇA

Inicia-se no entroncamento da Avenida Jones dos Santos Neves com a Avenida Leopoldina Smarzaró, continuando por esta até a Rua João Fortunato Canholato, percorrendo toda a extensão da mesma e das Ruas seguintes: Aníbal José de Mello, Projetada B e Projetada 1 entrando à direita na Rua João Carriço de Queiroz até ligar-se a Rua Godofredo Adverci, seguindo à direita por esta até a Rua Aryo Sardemberg, continuando por esta novamente à direita e ligando-se a Avenida Leopoldina Smarzaró e posteriormente a Rua Délio Moreira Lima até encontrar-se com a Avenida Jones dos Santos Neves, continuando por esta à direita até o seu entroncamento com a Avenida Leopoldina Smarzaró.

#### BOM PASTOR

Inicia-se no encontro das Ruas Jacinta Maria da Penha, Sebastião Moreira da Silva e Josino Augusto de Brito, seguindo pela última

passando pela Rua Iran Boechat, ligando-se à Rua das Garças, virando à esquerda à Rua dos Pardais até encontrar-se com a Rua das Arapongas, virando novamente à esquerda na Rua das Andorinhas, até a Rua Gil Moreira, entrando na Rua Miguel Fernandes e virando à direita pela Rua Wallace de Castro Barbosa, virando à esquerda pela Rua Pedro Vieira, passando pela Rua Everaldo Guimarães até encontrar-se com a Rua projetada 2 e a Rua Walfrido Alves Machado, seguindo pela Rua Sebastião Moreira da Silva até encontrar-se com as Ruas Jacinta Maria da Penha e Josino Augusto de Brito.

#### BOA VISTA

Inicia-se no entroncamento da Rodovia Ricardo Barbieri com a Avenida Francisco Mardegan, seguindo pela última até a Rua Joana Payer, passando por esta até o seu final e seguindo paralela à Rua Henrique Thompsom e em linha reta até encontrar-se com o término da Rua Domingos Hervati Sequim e posteriormente com a Rua João Pancini, e novamente em linha reta até o final da Rua João Reis, e mais uma vez em linha reta até encontrar-se com o final da Rua Ademir da Cruz Fernandes, continuando por esta até a Rodovia Ricardo Barbieri, dobrando à direita, seguindo pela Rodovia até o entroncamento com a Avenida Francisco Mardegan.

#### CAMPO DA LEOPOLDINA

Inicia-se no entroncamento da Rua Waldemir Simões com a Avenida Dr. Aristides Campos, seguindo à direita pela segunda até encontrar-se com a Rua Dona Clarice Toledo de Carvalho, virando à direita na Rua Noé Barroso Azevedo e à esquerda na Rua das Hortênsias e seguindo por esta até a Rua das Begônias e prosseguindo em linha reta até encontrar-se com a Rua Waldemir Simões, continuando em linha reta paralela à Rua Zilda Bravim Ferreira, ligando-se a Rua Marcondes Borges Moraes e passando novamente pela Rua Waldemir Simões até encontrar-se com a Avenida Aristides Campos.

#### CAIÇARA

Inicia-se no entroncamento da Avenida Jones dos Santos Neves com a Avenida Caiçara, seguindo à direita pela primeira até o trevo no final da mesma, seguindo pela direita na Rua Jacques Feirtarg até o seu final, virando à direita contornando um muro de propriedade particular, seguindo à esquerda pela Avenida Caiçara até ligar-se à Avenida Jones dos Santos Neves.

#### CENTRO

Inicia-se na ponte de pedestre Governador Bley, descendo pelo eixo do Rio até a ponte de pedestre Coelhinho, virando à direita nesta e cruzando a Rua Dr. Deolindo, seguindo pela Rua Lourenço de Oliveira, entrando na Rua José Lourenço Solino, seguindo até a Rua Jerônimo Ribeiro, continuando à direita por esta ligando-se à Rua Costa Pereira, seguindo por esta, e passando pela Rua Coronel Guardia, virando à direita na Rua estrela do Norte, contornando a Praça Gilberto Machado, seguindo pela Avenida Francisco Lacerda de Aguiar, entrando na Rua Albano Custódio e seguindo pela Rua Mário Romanelli, virando à direita na Rua Rafael Dias Pacheco, ligando-se à Rua Antônio Marins onde segue à esquerda até a Praça Pedro Cuevas Júnior, seguindo pela Avenida José Félix Cheim (Linha Vermelha), virando à direita na Rua Basílio Pimenta, encontrando-se com a Praça Visconde de Matosinhos, passando pela Rua Pedro Dias, cruzando a Avenida Beira Rio, e encontrando-se com a Ponte de Pedestre Governador Bley.

**CENTRAL PARQUE**

Inicia-se na junção da Avenida Fioravante Cypriano com a Rua Itelino Alvaredo Laquini, seguindo por esta até encontrar-se com o Córrego dos Monos, continuando pelo Córrego sentido a Rodovia BR- 482 paralelo a Avenida Fioravante Cypriano, encontrando-se com a Rua Antônio de Almeida Alves, seguindo por esta até ao seu final limitando-se com a área rural e contornando-a, cruzando a Rodovia BR- 482 e retornando ao Córrego dos Monos, seguindo por este até encontrar-se com o córrego Tuniquinho, descendo pelo mesmo e virando à direita na Avenida Mauro Miranda Madureira percorrendo toda extensão desta, cruzando a BR-482 seguindo pela Avenida Fioravante Cypriano e encontrando-se novamente com a Rua Itelino Alvaredo Laquini.

**CORAMARA**

Inicia-se no entroncamento da Rodovia Mauro Miranda Madureira com a Avenida Theodorico Ferraço, seguindo pela última e entrando na Rua Idalina Bolognini Lima, seguindo à direita nesta até o seu final, descendo em linha reta até a área onde ficam localizadas as torres da empresa de distribuição de energia elétrica, contornando a lateral desta até ligar-se a Rua Santo Francisco Cypriano, passando por ela e pela Escadaria 4, encontrando-se com a Rua Fotógrafo Guilherme, seguindo à esquerda até a Rua Sebastião Soares de Paula, seguindo por esta e virando à direita na Avenida Allan Kardec, seguindo pela mesma até encontrar-se com a Avenida Edmar Soares da Silva percorrendo-a até ligar-se à Rodovia Mauro Miranda Madureira, seguindo à direita por esta até o seu entroncamento com a Avenida Theodorico Ferraço.

**CORONEL BORGES**

Inicia-se na ponte João dos Santos Filho, seguindo à direita na Rua Moreira entrando na Rua Dom Pedro II, percorrendo esta e dobrando à direita na Rua Newton Garcia de Matos, seguindo por esta e continuando à direita na Rua Jadir Costa, passando pela Rua Projetada 9 entrando na Rua Coronel Francisco Athayde, passando pela Rua Paulo Soares, virando à direita na Rua Etelvina de Souza, seguindo por esta encontrando-se com a Rua Dr. Amílcar Figliuzzi, virando à esquerda nesta, ligando-se a Rodovia Cachoeiro x Frade, seguindo por esta até a área edificada, contornando a mesma e ligando-se em linha reta à área da Estação de Tratamento de Esgoto, contornando esta e cruzando a Rua João Valdino seguindo em linha reta até o eixo do Rio Itapemirim, subindo por este até a ponte João dos Santos Filho.

**DR. GILSON CARONE**

Inicia-se no entroncamento da Rua Nelson Nogueira Lima com a Avenida Theodorico Ferraço, seguindo à direita por esta Avenida, entrando à esquerda na Rua Eugênio Preto, virando à esquerda na Rua Elza de Souza Machado, encontrando-se com a Avenida Anísio Figueiredo, entrando à direita na Rua Luiz Pereira Bóia, virando à direita na Rua Izidoro Secchim, seguindo por esta e virando à direita na Rua Ernandes Duarte da Fonseca, continuando por esta e virando à esquerda na Rua Geraldo Ambrósio na altura da Rua João Natali virando à esquerda nesta seguindo até o seu final, virando à direita em linha reta, segue contornando os fundos das edificações até ligar-se ao final da Rua Idalina Bolognini Lima, percorrendo esta até o seu entroncamento, até ligar-se à Avenida Theodorico Ferraço, na altura do seu entroncamento com a Rua Antônio Ventura Amorim, seguindo pela Avenida Theodorico Ferraço e entrando à direita na Rua Edson Fernandes da Silva, no final desta segue contornando os fundos das edificações paralelas

às Ruas Gervásio Caminote e Francisco Secchim até encontrar-se com a Rua Geraldo Souza Paschoal, passando por esta e pela Rua Nelson Nogueira Lima até encontrar-se com a Avenida Theodorico Ferraço.

**DR LUIZ TINOCO DA FONSECA**

Inicia-se no entroncamento da Rodovia BR-482 com a Avenida Mauro Miranda Madureira, seguindo pela última até encontrar-se com a Avenida Edmar Soares da Silva, passando por esta e virando à esquerda na Avenida Allan Kardec, passando pela Rua Sebastião Soares de Paula ligando-se a Rua Fotógrafo Guilherme, seguindo por esta e virando à direita na escadaria 4 que permite o acesso a Rua Santo Francisco Cypriano, continuando à direita por esta até encontrar-se com uma área de propriedade particular, contornando-a e passando pela Rua Carlos Marão, seguindo por esta até o seu final e cruzando o ponto de convergência entre a Avenida Allan Kardec e a Avenida Raul Nassar, virando à direita na Rodovia BR-482 até encontrar-se com a Av. Mauro Miranda Madureira.

**ELPÍDIO VOLPINI**

Inicia-se no entroncamento da Rua José Amaral com a Avenida Mauro Miranda Madureira, seguindo à direita pela avenida virando à esquerda na Rua Delício Januário da Silva passando pela Rua Maria da Silva Lé e por um beco de acesso a Rua Aristides Alfaiate, continuando por esta e virando à esquerda em uma via de acesso até ligar-se a Avenida Mauro Miranda Madureira, seguindo por esta até encontrar-se com o córrego Tuniquinho e virando à esquerda no córrego dos Monos seguindo o curso do referido córrego até encontrar-se com a Rua João Dias Carreiro, seguindo até seu final entrando à esquerda em linha reta até a Rua Abelardo Ferreira Machado, cruzando a mesma até o eixo do rio na altura da Ilha dos Meirelles, descendo pelo mesmo e virando à direita na José Amaral na altura da Rua Delício Januário da Silva, virando à esquerda na Rua José Amaral até encontrar-se com a Avenida Mauro Miranda Madureira.

**ESTELITA COELHO MARINS**

Inicia-se no entroncamento das Avenidas Jones dos Santos Neves com a Dr. Aristides Campos, continuando pela segunda e virando à direita na Avenida Etelvina Vivacqua, entrando à direita na Rua Cícero Calmon de Aguiar e passando pela escadaria Agostinho Segundino de Mendes, e virando à direita na Rua Antônio Secati, ligando-se a Rua São Miguel, e passando pela Rua Nilton Rosa, virando à direita na Rua Rubens Rangel, encontrando-se com a Avenida Jones dos Santos Neves, seguindo à direita por esta até ligar-se a Avenida Dr. Aristides Campos.

**FÉ E RAÇA**

Inicia-se no entroncamento da Rua das Araras com a Rua Pedro Vieira, seguindo pela última até ligar-se à Rua Raimundo de Andrade percorrendo esta até encontrar-se com a Rua Alípio Francisco Moreira, passando pelas Ruas Papa João Paulo VI e a Papa João XXIII, passando pela Rua Lauro Lemos até encontrar-se com a Rua Gil Moreira, passando pela Rua das Andorinhas, percorrendo a Rua das Arapongas passando pela Rua dos Pardais virando à direita e ligando-se a Rua das Garças, passando pela Rua Francisco Boechat até a Rua Josino Augusto de Brito, virando à direita e passando pela Rua Procedino Maurílio Altoé, virando novamente à direita na Rua dos Canarinhos, mais uma vez à direita na Rua das Siriemas, virando à direita na Rua Gabriel da Rosa

26  
Prefeitura Municipal de Cachoeiro de Itapemirim

27/12/10

Pedro Macedo, passando pela Rua José Pinto e virando à direita na Rua Maria Dulce Garioli até encontrar-se com o córrego Monte Líbano, seguindo pelo mesmo até encontrar-se com a Rua marechal Floriano, virando à esquerda na Rua Sebastião Pereira, virando à direita na Rua Dorian Pontes de Paula e seguindo por esta até encontrar-se com a Rua Ovídio José de Freitas, seguindo por esta e percorrendo toda a extensão da Rua José Rebello ligando-se a Rua Anacleto Ramos.

**NOVO PARQUE**

Inicia-se no entroncamento das Avenidas Carly Levy Ramos e Governador Carlos Lindemberg próximo a Praça Gastão Pim, segue pela Ponte Guadalajara subindo pelo eixo do Rio Itapemirim pelo lado direito da Ilha, paralelo a Avenida Governador Carlos Lindemberg, cruzando a citada Avenida entrando na Rua Oscar Montenegro, passando pela Rua Benjamim Silva, seguindo à direita pela Rua Gabriel da Rosa Machado entrando na Rua das Siriemas (Bairro Fé e Raça) virando à esquerda na Rua dos Canarinhos (Bairro Fé e Raça), percorrendo esta até a Rua Procedino Maurílio Altoé, seguindo à esquerda nesta, continuando pela Rua Josino Augusto de Brito passando pelas Ruas Jacinta Maria da Penha e Edmundo Ramos, seguindo à esquerda pela Avenida Carly Levy Ramos até encontrar-se com a Avenida Governador Carlos Lindemberg próximo a Praça Gastão Pim.

**OTTON MARINS**

Inicia-se no entroncamento da Avenida Jones dos Santos Neves com a Rua Rubens Rangel, passando pela última e seguindo pela Rua Nilton Rosa ligando-se a Rua São Miguel, seguindo à esquerda nesta passando pela Rua Antônio Secati, seguindo por esta até encontrar-se com a escadaria Agostinho Segundino Mendes, passando pela mesma, encontrando-se com a Rua Cícero Calmon de Aguiar ligando-se a Avenida Etelvina Vivácqua, seguindo à direita nesta até a Avenida José Félix Cheim (Linha Vermelha), continuando por esta à direita até ligar-se à Avenida Jones dos Santos Neves, seguindo à direita pela mesma até a Rua Rubens Rangel.

**PARAÍSO**

Inicia-se no encontro das Avenidas Aristides Campos e Francisco Lacerda de Aguiar, seguindo pela última até encontrar-se com a BR-482, virando à direita na Rua Vicente Garambone e seguindo pela Rua Afonso Rigo, continuando em linha reta passando pela Rua Pedro Rizzo, cruzando a Rua João Sasso na altura da Rua Amélia Molinaroli Giro, seguindo pela última até o seu final onde segue em linha reta passando ao final das Ruas das Camélias e das Begônias, virando à direita na última contornando os afloramentos rochosos, passando pela Rua das Violetas seguindo pela Rua das Hortênsias até encontrar-se com a Rua Noé Barroso de Azevedo, percorrendo esta e virando à esquerda na Rua Dona Clarice Toledo de carvalho, seguindo por esta até encontrar-se com a Avenida Aristides Campos até o seu entroncamento com a Avenida Francisco Lacerda de Aguiar.

**PARQUE DAS LARANJEIRAS**

Inicia-se no entroncamento da Avenida Jones dos Santos Neves com a Rua Ernandes Duarte da Fonseca, seguindo pela última encontrando-se com a Rua Isidoro Scquim, passando pela Rua Luiz Pereira Bóia, seguindo por esta e entrando à esquerda pela Avenida Anísio Figueiredo até encontrar-se com a Rua Elza de Souza Machado, entrando à direita na Rua Eugênio Preto e

novamente à direita na Avenida Theodorico Ferraço, passando pela Rua Nelson Nogueira Lima onde ao seu Final segue à direita em linha reta paralela a Rua Demétrio Ultramar, até encontrar-se com o final da Rua Maria das Neves Espíndola, seguindo em linha reta à esquerda, cruzando as Ruas Simone da Silva Lopes, Aurélio João Tófano e Sílvio Malacarne, e seguindo em linha reta paralela a Avenida Jones dos Santos Neves até encontrar-se com uma área de grande extensão de propriedade particular, seguindo à direita nesta encontrando-se com a Avenida Jones dos Santos Neves e seguindo por esta à direita até encontrar-se com a Rua Ernandes Duarte da Fonseca.

**PRESIDENTE ARTUR COSTA E SILVA**

Inicia-se no entroncamento da Rodovia BR-482 (Cachoeiro x Safra) com a Avenida Luiz Nemer, seguindo pela última, passando pela Rua Arquilino Marconcini e pela Praça Eurídes Paiva, seguindo pela Rua Jorge Marcondes de Souza e pela Rua Sidney Jorge Figueira, contornando a Praça André Lopes, ligando-se ao muro de uma propriedade particular, seguindo por este até encontrar-se com a Rua Projetada e posteriormente com a Rodovia BR-482 no seu entroncamento com a Avenida Luiz Nemer.

**RECANTO**

Inicia-se na Praça Pedro Cuevas Júnior, entrando nas Ruas Antônio Marins e Rafael Dias Pacheco, percorrendo a Rua Ester Bento Matias, virando à direita na Rua Mário Resende, ligando-se a Rua Santo Ignácio e virando à esquerda na Rua Padre Siro Franco, ligando-se à Rua Elias Maurício dos Santos, entrando na Rua Pedro Estelita Herkenhoff, virando à direita na Rua Basílio Pimenta e novamente à direita na Avenida José Félix Cheim (Linha Vermelha) até encontrar-se com a Praça Pedro Cuevas Júnior.

**RUBEM BRAGA**

Inicia-se no encontro da Avenida Governador Carlos Lindemberg com as Ruas Gilberto Machado e Justiniano da Silva Júnior, seguindo pela última até ligar-se com a Avenida Manoel da Silva Motta pela Passagem 07, continuando pela direita até encontrar-se com a Rua Manoel Marques, seguindo por esta entrando na Rua Dom Pedro II, passando pela Rua Lauro Lemos e entrando na Rua Papa João Paulo VI, seguindo nesta até encontrar-se com a Rua Alípio Francisco Moreira e a Rua Raimundo Andrade, virando à direita na Rua Pedro Vieira, continuando nesta até ligar-se com a Rua das Araras, seguindo por esta até encontrar-se com a Rua Benjamin Silva, passando pela Rua Oscar Montenegro, cruzando a Avenida Governador Carlos Lindemberg, subindo pelo eixo do Rio Itapemirim até ligar-se com a mesma, seguindo por esta até encontrar-se com as Ruas Gilberto Machado e Justiniano da Silva Júnior.

**RUI PINTO BANDEIRA**

Inicia-se no entroncamento da Rua Hilário Mucelini com a Rodovia Ricardo Barbieri, seguindo à esquerda pela Rua Ademir da Cruz Fernandes, onde segue em linha reta até encontrar-se com o final da Rua João Reis, continuando em linha reta até o término da Rua José Marinho Machado Coelho, seguindo em linha reta até ligar-se com o final da Rua Ana Campos Delorto, novamente em linha reta até a via de acesso ao prolongamento da Rua Bernardo Peccini, seguindo novamente em linha reta até o entroncamento da Rodovia Ricardo Barbieri com a Rua Izidoro Pessine, seguindo pela última até a Rua Projetada 8, passando por esta e seguindo em linha reta até a área do campo de aviação

Prefeitura Municipal de Cachoeiro de Itapemirim

na Rua Maurílio Coelho, onde segue até encontrar-se com a Escadaria I.

#### VILA RICA

Inicia-se no entroncamento da Rua Capitão José Vieira com a Avenida Nossa Senhora da Consolação, ligando-se a Avenida Jones dos Santos Neves, seguindo à direita por esta e contornando uma área extensa de propriedade de uma empresa de transporte coletivo, seguindo em linha reta até o entroncamento da Rua Arno Herkenhoff com a Rua Nilton Fardim Perim, seguindo à esquerda pela última, e ao final desta segue em linha reta, passando pela Rua Fernando de Mori, entrando na Rua Projetada B e virando à direita pela Rua Projetada A, virando à esquerda pela Rua José Danche Vitório seguindo por esta até encontrar-se com a Rua Acácio Dutra de Oliveira, encontrando-se com a Rua Dionísio Neves, percorrendo toda a sua extensão, seguindo à direita pela Rua Elisário Cortez Imperial e pela Escadaria II, virando à direita pela Rua Maurílio Coelho, entrando na Rua Ozires Almeida de Freitas, passando pela Rua Aylton Coelho Costa, seguindo pela Rua Marcolino Lino de Novaes, passando pela Rua Projetada 1, virando à esquerda na Rua Capitão José Vieira até encontrar-se com a Avenida Nossa Senhora da Consolação.

#### VILLAGE DA LUZ

Inicia-se no entroncamento da Rodovia Gumercindo Moura Nunes com a Avenida Manoel Silva Motta, seguindo pela última, passando pelas Ruas Projetadas 1 e 2, seguindo à direita pela Rua Everaldo Guimarães, passando pela Rua Pedro Vieira, percorrendo a Rua Wallace de Castro Barbosa, virando à esquerda na Rua Miguel Fernandes, entrando na Rua Lauro Lemos, passando pela Rua Papa João XXIII, virando à direita pela Rua Papa João Paulo VI, seguindo à esquerda na Rua Lauro Lemos, continuando até a Rua Dom Pedro II, virando à direita na Rua Manoel Marques, encontrando-se com a Avenida Manoel Silva Motta, seguindo pela passagem 7, virando à esquerda na Rua Justiniano da Silva Júnior, ligando-se a Rua Gilberto Machado, seguindo pela mesma até encontrar-se com a Rua Frederick Schilman, onde na altura da curva mais acentuada existente nesta liga-se em linha reta à Rodovia Gumercindo Moura Nunes, seguindo à direita pela mesma até encontrar-se com a Avenida Manoel da Silva Motta.

#### WALDIR FURTADO AMORIM

Inicia-se no entroncamento da Avenida Jones dos Santos Neves com a BR-482 (Cachoeiro x Alegre), seguindo pela última entrando à direita no cruzamento da Rua Raul Nassar com a Avenida Alan Kardec, entrando na Rua Carlos Marão até o seu final, contornando a área onde ficam localizadas as torres da empresa de distribuição de energia elétrica e em linha reta até encontrar-se com a Rua Idalina Bolognini Lima, virando à direita nesta até o seu final seguindo em linha reta, entrando à esquerda na Rua João Natali, percorrendo toda sua extensão virando à direita na Rua Geraldo Ambrósio até encontrar-se com a Rua César de Brito Portas Filho, percorrendo toda a extensão desta passando pela Rua Antônio Rodrigues e percorrendo a Rua Edmo Ribeiro Costa, seguindo em linha reta até encontrar-se com a Avenida Caiçara, contornando um extenso muro de propriedade particular até encontrar-se com a Rua Jacques Feitarg, percorrendo esta até

encontrar-se com o entroncamento da Avenida Jones dos Santos Neves com a Rodovia BR- 482.

#### ZUMBI

Inicia-se no entroncamento das Avenidas José Félix Cheim (Linha Vermelha) e Av. Aristides Campos, passando pela segunda e entrando à direita pela Rua Sargento Waldemir Simões, seguindo por esta e passando pela Rua Marcondes Borges Moraes passando pela Rua Zilda Bravim Ferreira, até encontrar-se novamente com a Rua Sargento Waldemir Simões, percorrendo esta e passando pela via de acesso à torre de TV, seguindo em linha reta até a Rua Sebastiana Cândida da Silva encontrando-se com a Rua Baixo Guandu, percorrendo esta até a Rua Castorina Passoni e percorrendo-a até ligar-se à Rua Santo Passoni, seguindo à direita por esta encontrando-se com a Avenida José Félix Cheim (Linha Vermelha), seguindo por esta à direita até a Avenida Aristides Campos na altura do viaduto.

Art. 3º - Esta Lei entra em vigor na data de sua publicação, revogadas as disposições em contrário.

Cachoeiro de Itapemirim, 08 de dezembro de 2010.

**CARLOS ROBERTO CASTEGLIONE DIAS**  
Prefeito Municipal

**SECRETARIA MUNICIPAL DE ADMINISTRAÇÃO,  
LOGÍSTICA E SERVIÇOS INTERNOS**

#### EXTRATO DE CONVÊNIO

**ESPÉCIE:** Convênio nº 043/2010

**CONCEDENTE:** MUNICÍPIO DE CACHOEIRO DE ITAPEMIRIM, através da SECRETARIA MUNICIPAL DE ADMINISTRAÇÃO, LOGÍSTICA E SERVIÇOS INTERNOS – SEMASI, atendendo as necessidades da SECRETARIA MUNICIPAL DE DESENVOLVIMENTO SOCIAL - SEMDES.

**BENEFICIÁRIA:** SOCIEDADE EDUCACIONAL DE MENINAS DE CACHOEIRO DE ITAPEMIRIM.

**OBJETO:** Transferir recursos ao BENEFICIÁRIO, a título de auxílio financeiro, para manutenção da Sociedade Educacional de Meninas de Cachoeiro de Itapemirim.

**VALOR:** R\$ 36.000,00 (trinta e seis mil reais).

**DOTAÇÃO ORÇAMENTÁRIA:**

Recursos próprios, a saber:

Órgão/Unidade: 09.03 – Projeto/Atividade: 08.244.0039.2.269 – Despesa: 3 3 90 50 43 10 00

**PRAZO:** Até 31/08/2011.

**DATA DA ASSINATURA:** 08/12/2010.

**SIGNATÁRIOS:** Carlos Roberto Casteglione Dias – Prefeito Municipal, Marco Aurélio Coelho – Procurador Geral do Município, Manoel Eduardo Baptista Cabral – Secretário Municipal de Administração, Logística e Serviços Internos, Nilcéia Maria Pizza - Secretária Municipal de Desenvolvimento Social e Sebastião Licério Gonçalves – Diretor Presidente da Beneficiária.

**PROCESSO:** Prot nº 1-22.664/2010.

\*Republicado por incorreção no prazo



29  
CP

Inicia-se na rua Abelardo Ferreira Machado e termina na rua Sebastião Amaral.

**Projetada: S/Denominação**

Inicia-se na Avenida Mauro Miranda Madureira, sendo o término sem saída.

**Ana Maria Amaral: Lei 3.219/89**

Inicia-se na rua Abelardo Ferreira Machado e termina na rua Roza Merenda Biazatte.

**Roza Merenda Biazatte: Lei 4.585/98**

Inicia-se na rua Ana Maria Amaral e termina na mesma.

**Euclides Baptista Gomes : Lei 4.588/98**

Inicia-se na Rodovia Mauro Miranda Madureira e termina na rua Porfirio Biazatti.

**Adolfo Agostinho**

Inicia-se na rua Euclides Baptista Gomes e termina na rua Sabino Joaquim Coelho.

**Jesus de Nazaré**

Começa na rua Antônio José de Moraes e termina na rua Sabino Joaquim Coelho.

**ESTELITA COELHO MARINS**

Fica denominado bairro Estelita Coelho Marins, a faixa territorial que limita-se com o bairro Othon Marins, através do entroncamento das ruas Humberto Mignone e Joaquim Caiado. A principal entrada do bairro se faz através da Avenida Jones dos Santos Neves.

A Avenida Dr. Aristides Campos é responsável pelo limite deste com o bairro Santo Antônio.

O limite com o bairro Nova Brasília acontece através da rua João Enéas de Moraes.

**VIA ARTERIAL**

**Avenida Dr. Aristides Campos**

Pertence a este bairro a partir do entroncamento com a Avenida Jones dos Santos Neves até na altura da rua João Enéas de Moraes.

**Avenida Jones dos Santos Neves**

Está neste bairro a partir da rua Joaquim Gonçalves, do bairro Otton Marins até no entroncamento desta com a Avenida Dr. Aristides Campos.

**VIA LOCAL**

**Ruas:**

**João Enéas de Moraes: Lei 1.799/75**

Inicia-se na Avenida Dr. Aristides Campos sendo o seu término sem saída.

**Dr. Argeu Camargo Teixeira: Lei 1.929/77**

Inicia-se na rua Luiz Baião e termina na rua Joaquim Caiado.

**Laudomira Maia Carias: Lei 1.942/78**

Inicia-se na rua Philadelpho Sardenberg e termina na rua Pedro Secchin.

**Philadelpho Sardenberg: Lei 2.193/81**

Inicia-se na Avenida Jones dos Santos Neves e termina na rua Laudomira Maia Carias.

**Pedro Secchin: Lei 3.232/89**

Inicia-se na rua Philadelpho Sardenberg e termina na rua João Enéas de Moraes.

**Dr. Gualter Novaes de Azevedo: Lei 1.804/75**

Inicia-se na rua Pedro Secchin e termina na rua Joaquim Caiado.

**Geraldo Brasil: Lei 3.618/91**

Inicia-se na rua Luiz Baião e termina na rua Joaquim Caiado.

**Joaquim Caiado: Lei 1.925/77**

Inicia-se na rua João Enéas de Moraes e termina na rua Humberto Mignone.

**Agostinho Ferreira Machado: Lei 1.928/77**

Inicia-se na rua Luiz Baião e termina na rua Joaquim Caiado.

**Humberto Mignone.**

Inicia-se na rua Luiz Baião e termina na rua Joaquim Caiado.

**Luiz Baião: Lei 1.924/77**

Inicia-se na rua Nilton Rosa do bairro Otton Marins, e termina na rua Philadelpho Sardenberg.

**FÉ E RAÇA**

Considera-se bairro "Fé e Raça" área urbana que limita-se e faz ligação com o bairro Bom Pastor através da rua das Garças.

Com o bairro Novo Parque o limite se dá através da rua das Siriemas. Com o bairro Rubem Braga há ligação com as ruas das Araras, João-de-Barro, do Falcão, dos Papagaios e dos Tucanos, através da rua Pedro Vieira.

**VIAS LOCAIS**

**Ruas:**

**Dos Cisnes**

Inicia-se na rua das Araras e termina na rua do Falcão.

**Escadaria Pública I**

Liga a Avenida Governador Carlos Lindenberg à rua das Araras.

**Beco Público**

Inicia-se na rua das Araras e não possui saída.

**Escadaria Pública II**

Inicia-se na rua das Arapongas dando acesso à rua dos Pardais.

30  
30

**Do Falcão**

Inicia-se na rua das Araras e termina na rua das Águias.

**Das Águias**

Inicia-se na rua das Siriemas e o seu término se dá na rua das Gaivotas.

**Das Araçaris**

Inicia-se na rua do Falcão e termina na rua das Águias.

**Dos Pelicanos**

Inicia-se na rua das Siriemas e termina na rua do Falcão.

**Dos Sabiás**

Inicia-se na rua dos Canarinhos e termina na rua das Andorinhas.

**Das Andorinhas**

Inicia-se na rua Pedro Vieira do bairro Rubem Braga e termina na rua dos Canarinhos.

**Das Arapongas**

Inicia-se na rua das Andorinhas, circunda a rua dos Bem-te-Vis e termina na rua das Garças.

**Das Araras**

Inicia-se na rua Pedro Vieira do bairro Rubem Braga e termina na rua das Siriemas.

**Juriti**

Inicia-se na rua Pedro Vieira do bairro Rubem Braga e termina na rua dos Coleiros.

**Travessa**

Inicia-se na rua Pedro Vieira do bairro Rubem Braga e termina na rua dos Juritis.

**Curiós**

É responsável pela ligação entre as ruas das Gaivotas e Águias.

**Periquitos**

Inicia-se na rua das Araras e não tem saída.

**João-de-Barro**

Inicia-se na rua Pedro Vieira do bairro Rubem Braga e termina na rua das Gaivotas.

**Do Faisão**

Inicia-se na rua Pedro Vieira do bairro Rubem Braga e termina no entroncamento da rua das Gaivotas com a rua dos Tucanos.

**Dos Papagaios**

Inicia-se na rua Pedro Vieira do bairro Rubem Braga e termina na rua do Faisão.

**Dos Tucanos**

Inicia-se na rua Pedro Vieira do bairro Rubem Braga e termina no entroncamento da rua das Gaivotas com a rua do Faisão.

**Das Gaivotas**

Inicia-se na rua do Juriti e termina na rua das Andorinhas.

**Dos Coleiros**

Inicia-se na rua das Araras e termina na rua dos Cisnes.

**Das Garças**

Inicia-se na rua Adinalda Inácia Dias do bairro Bom Pastor e termina na rua dos Pardais.

**Dos Pardais**

Inicia-se na rua das saíras e termina na rua das Garças.

**Das Saíras**

Faz ligação entre as ruas dos Pardais com a das Garças.

**Dos Beija-Flores**

Começa na rua dos Pardais e termina na rua Iran Boechat.

**Do Pavão**

Começa na rua dos Pardais e termina na rua das Graças.

**Dos Bem-te Vis**

Inicia-se na rua dos Pardais e termina na rua das Garças.

**Das Emas**

Faz ligação entre a rua dos Bem-te-Vis e a rua das Garças.

**Dos Canarinhos**

Inicia-se na rua das Siriemas e termina na rua Procedino Ultramar do bairro Bom Pastor.

**Das Siriemas**

Inicia-se na rua das Araras e seu término é sem saída.

**Iran Boechat**

Inicia-se na rua das Garças e termina na rua Adinalda Inácia Dias do bairro Bom Pastor.

**FERROVIÁRIOS**

O bairro Ferroviários está ligado ao Ibitiquara, através do entroncamento das ruas Fernando de Abreu e Manoel Fonseca.

Com o bairro Aquidaban, faz conexão com a rua Anacleto Ramos, que está interligada às ruas Brahin Depes e Alziro Viana. Com o bairro Abelardo Ferreira Machado o acesso é possível pela rua Luiz Octávio Grégio. Com o bairro Santa Cecília este faz limite, porém sem via de acesso definida.

O bairro Ferroviários ainda faz ligação com o bairro Nossa Senhora da Penha, através das ruas Manoel Fonseca e Anacleto Ramos. Esta última pertencente aos dois bairros até na altura da rua Iolanda de Oliveira Muniz.

**VIA PRINCIPAL**

**Rua:**

**Carlos Fornazier**

Inicia-se na rua João Mota e termina na rua Anacleto Ramos.

31  
see

Inicia-se na Praça Pedro Cuevas Júnior e termina na Escadaria II.

**Escadaria Oswaldo Campos: Lei 1.982/84**

Inicia-se na rua Alvaro Ramos e termina na rua José Canuto.

**José Turini: Lei 2.617/86**

Inicia-se no entroncamento da rua Reinaldo Machado com a rua José Batista, terminando na rua Padre Siro Franco.

**Escadaria VIII**

Inicia-se na rua José Batista e termina na rua Maria Rosa Guimarães Costa.

**Beco Benedito Bento Souza: S/Denominação**

Inicia-se na rua Abdala Sabra, sendo o seu término sem saída.

**Escadaria VI**

Inicia-se na Rua Álvaro Ramos e termina no Beco Benedito Bento Souza.

**Beco Nadir Abreu Couto: Lei 3.422/91**

Inicia-se no entroncamento da rua Eduardo Abrahão com a Escadaria III e termina na rua Padre Siro Franco.

**Guaxupé - S/Denominação**

Inicia-se na rua Coronel Antônio Marins e termina na rua Tietê.

**Tietê - S/Denominação**

Inicia-se na rua Coronel Antônio Marins e termina na rua Guaxupé.

**Mario Resende:**

Inicia-se na rua Santo Inácio e termina na rua Joaquin Pires de Amorim do bairro Gilberto Machado.

**RUBEM BRAGA**

Denomina-se bairro Rubem Braga, o bairro que confronta-se com o Village da Luz, através das ruas Raimundo Andrade, Alípio F. Moura, Antônio José da Silva e Manoel Marques.

Com o conjunto Habitacional Fé e Raça, o limite se dá através da rua Pedro Vieira.

A avenida Carlos Lindemberg, defronta-se com o Rio Itapemirim, sendo responsável também com a ligação deste bairro com o Conjunto Habitacional Fé e Raça.

**VIA PRINCIPAL**

**Avenida Carlos Lindemberg**

Esta pertence ao bairro a partir da rua Pedro Vieira, até o seu final.

**VIAS COLETORAS**

**Ruas:**

**Pedro Vieira**

Inicia-se no entroncamento da Rua Hilda Borges com a Rua Edson Carone, terminando na rua Raimundo de Andrade.

**Hilda Borges: S/Denominação**

Inicia-se na rua Edson Carone, terminando no entroncamento da rua Manoel Duarte com a rua Plínio Vieira Machado.

**Plínio Vieira Machado: S/Denominação**

Inicia-se na Av. Carlos Lindemberg, terminando no entroncamento da rua Manoel Duarte com a rua Hilda Borges.

**VIAS LOCAIS**

**Ruas:**

**Edson Carone: S/Denominação**

Inicia-se na rua Pedro Vieira e termina na rua Anacleto Ramos.

**Anacleto Ramos: S/Denominação**

Inicia-se na rua Pedro Vieira e termina na rua Rubens Rangel.

**Roberto Moreira: S/Denominação**

Inicia-se na rua Pedro Vieira e termina na rua Edson Carone.

**Escadaria: S/Denominação**

Inicia-se na rua Edson Carone e termina na rua Manoel Manhães.

**Rubens Rangel : S/Denominação**

Inicia-se na rua Pedro Vieira, terminando no entroncamento da rua Anacleto Ramos com a rua Miguel Fernandes.

**Miguel Fernandes: S/Denominação**

Inicia-se na rua Manoel Duarte, terminando no entroncamento da rua Raimundo de Andrade com a rua Alípio Francisco Moreira.

**Francisco Lemos: S/Denominação**

Inicia-se na rua Pedro Vieira e termina na rua Rubens Rangel.

**Raimundo de Andrade: S/Denominação**

Inicia-se na rua Pedro Vieira, terminando no entroncamento da rua Alípio Francisco Moreira com a rua Miguel Fernandes.

**Antônio da Silva: S/Denominação**

Inicia-se na rua Pedro Vieira e termina na rua Roberto Moreira.

**Manoel Duarte : S/Denominação**

Inicia-se na rua Edson Carone, terminando no entroncamento da rua Hilda Borges com a rua Plínio Vieira Machado.

**Wilson Duarte Silva : S/Denominação**

Inicia-se na Avenida Manoel Silva Motta e termina na rua Lauro Lemos.

**Pio XII : S/Denominação**

Inicia-se na Avenida Justiniano da Silva Júnior e termina na rua Lauro Lemos.

**Papa João XXIII: S/Denominação**

Inicia-se na rua Papa Paulo VI e termina na rua Lauro Lemos.

**Papa Paulo VI: S/denominação**

Inicia-se na rua Dom Pedro I e termina na rua Lauro Lemos.

**José Martins da Rocha: Lei 2.915/88**

Inicia-se na rua Corinto Barbosa Lima e termina na rua Presidente Jucelino Kubistcheck.

**Gil Moreira : S/Denominação**

Inicia-se na rua Lauro Lemos e termina na rua Pedro Vieira.

**Pedro Vieira : S/Denominação**

Inicia-se na rua Manoel Silva Motta e termina na rua Raimundo Andrade, do bairro Rubem Braga.

**Justiniano da Silva Júnior: S/Denominação**

Inicia-se na Rodovia Gumercino Moura Nunes e termina na Avenida Carlos Lindemberg

**Gicélio Manhães: S/Denominação**

Inicia-se na rua Luiz XVI e termina na rua Papa Pio X

**Projetada I**

Inicia-se na rua Justiniano da Silva Júnior e termina na rua Manoel Silva Motta.

**Projetada II**

Inicia-se na rua Papa Pio X sendo seu término sem saída.

**Projetada III**

Inicia-se rua José Martins da Rocha e termina no Beco.

**Beco**

Inicia-se na rua Corinto Barbosa Lima e termina na rua Presidente Juscelino Kubistcheck.

**Avenida Carlos Lindemberg**

Inicia-se na rua Justiniano da Silva Júnior e termina na rua Gilberto Machado.

**Praça Dom Luiz Gonzaga Peluso Lei 3.824/93**

Fica entre as ruas Papa João XXIII , Papa Paulo VI, Mauro Lemos e Rua Dom Pedro I, esta do Bairro Rubem Braga.

**WALDIR FURTADO DE AMORIM (BNH DE BAIXO)**

O bairro Waldir Furtado de Amorim, conhecido como BNH de baixo está ligado ao bairro Luiz Tinoco da Fonseca, através da Rodovia Cachoeiro x Alegre e pela rua Alcebíades José Sobreira até a altura da sua rua Wilson

Dalfior Santiago, esta que é responsável pelo limite entre os dois bairros.

**VIA ARTERIAL**

**Rod. 482 – ES Cachoeiro x Alegre**

Segue paralela à Avenida Raul Nassar a partir do trevo, até na altura da rua Valério Crisóstomo Vargas, possibilitando acesso ao bairro Luiz Tinoco da Fonseca, em sua via Allam Kardec.

**VIAS COLETORAS**

**Ruas:**

**Avenida Raul Nassar: Lei 2.025/79**

Inicia no trevo próximo ao Posto de Gasolina, e termina na Avenida Allan Kardec, do bairro Luiz Tinoco da Fonseca.

**Yunes Depes: Lei 2.164/80**

Inicia-se na Avenida Raul Nassar e termina no início da Avenida Aristóteles Menecucci.

**Alcebíades Jose Sobreira: Lei 2.194/81**

Inicia-se na Avenida Yunes Depes e termina na rua Carlos Marão, do bairro Luiz Tinoco da Fonseca.

**Hostílio Borges; Lei 2.288/82**

Paralela à rua Wilson Dalfior Santiago, inicia na rua Alcebíades José Sobreira e termina na Avenida Aristóteles Menecucci.

**Avenida Aristóteles Menicucci: Lei 2.148/80**

Inicia-se na Avenida Yunes Depes e termina na rua Wilson Dalfior Santiago (Bauru).

**VIAS LOCAIS**

**Ruas:**

**Leopoldino Prates: Lei 2.155/80**

Paralela à rua João Misse, inicia na Avenida Raul Nassar e termina na Aristóteles Menecucci.

**Sebastião Lacerda : Lei 2.156/80**

Paralela à rua Leopoldino Prates, inicia na Avenida Raul Nassar e termina na Avenida Aristóteles Menicucci.

**Pedro Vargas: Lei 2.152/80**

Paralela à rua Sebastião Lacerda, inicia-se na Avenida Raul Nassar sendo seu término sem saída.

**Luiz Carreiro: Lei 2.385/83**

Paralela à rua Pedro Vargas, inicia na Avenida Raul Nassar e termina na Avenida Aristóteles Menecucci.

**João Misse: S/Denominação**

Paralela à rua Decorcino Paterno Vargas, inicia na Avenida Raul Nassar e termina na Avenida Aristóteles Menecucci.

**Decorcino Paterno Vargas: Lei 2.359/83**

Paralela à rua Hostílio Borges, inicia na rua Alcebíades José Sobreira e termina na Avenida Aristóteles Menecucci.

32

# FOLHA GRANDE

PAGS 33 - 36

RUBEM BRAGA

RADUNTO ANDRADE

PEDRO VIEIRA

37  
6

Antiga Escadaria II

Atual Beco

PEDRO VIEIRA

DOS TUCANOS

DAS ARDENTIÇAS

PUBLICO

DAS GARCAS

DOS PARDAIS

DAS SAIRAS

DOS BEJA FLORES

DAS GAIVOTAS

DAS ARAPONGAS

DO PAVAO

PUBLICA II

FÊ E RAÇA

DOS BENEFÍCIOS

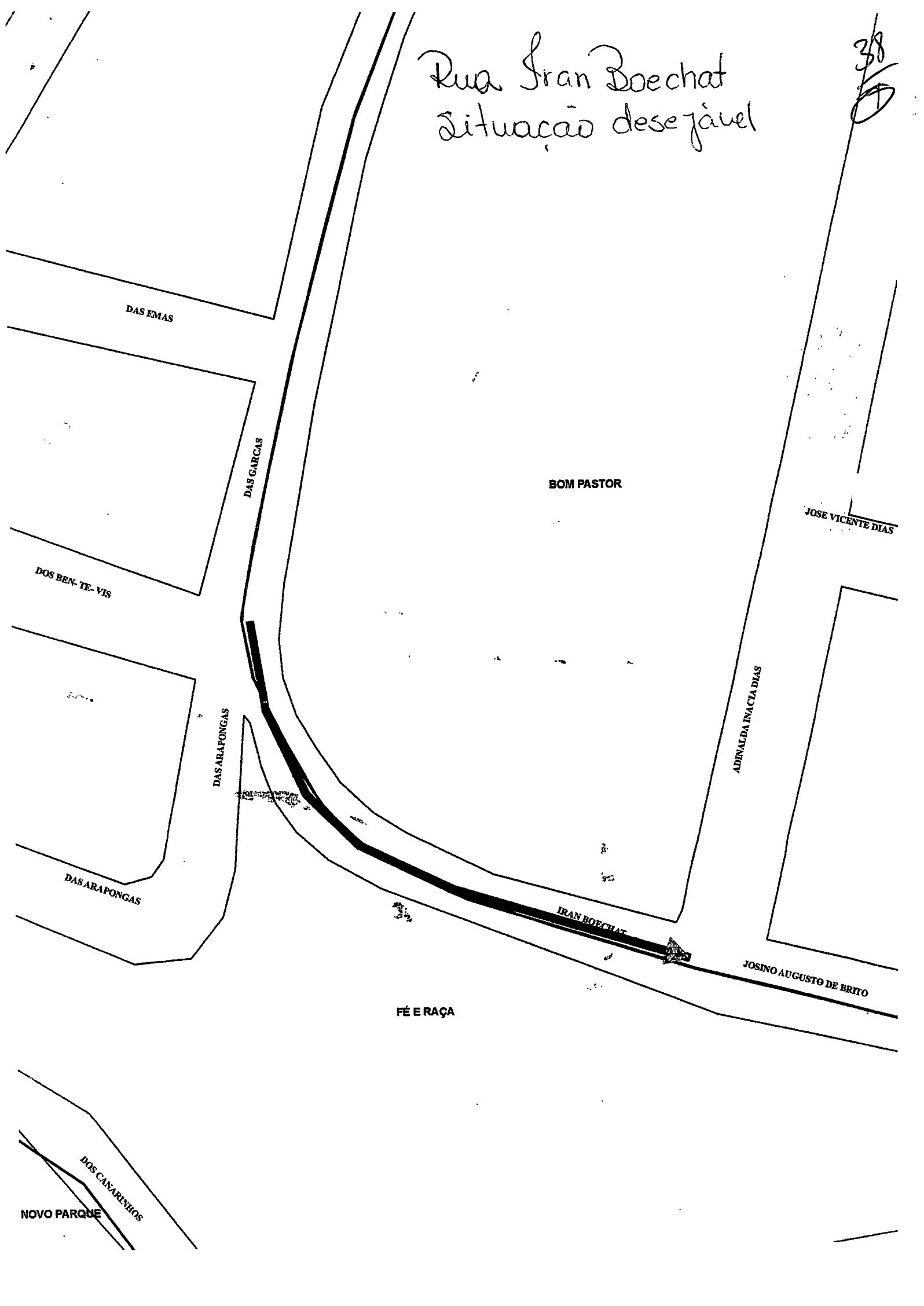
BOM PASTOR

ADINALDA INACIA DIAS

JAIR COELHO

Rua Iran Boechat  
Situação desejável

38  
①



DAS EMAS

DAS GARCAS

DOS BEN-TE-VIS

DAS ARAPONGAS

DAS ARAPONGAS

BOM PASTOR

JOSE VICENTE DIAS

ADNALDA INACIA DIAS

IRAN BOECHAT

JOSINO AUGUSTO DE BRITO

FÉ E RAÇA

DOS CANARINHOS

NOVO PARQUE



39

# CÂMARA MUNICIPAL DE CACHOEIRO DE ITAPEMIRIM ESTADO DO ESPÍRITO SANTO

## PROCURADORIA LEGISLATIVA

**Parecer ao Projeto de Lei nº. 43/2012**

**Iniciativa: Vereadora Joana D'Arck Caetano**

Senhor Presidente,

O presente Projeto de Lei visa alterar *“a redação do anexo I da Lei nº 5.445, de 02 de julho de 2003 que regulamenta a organização do Município em Bairros.”*

Sob o aspecto constitucional, formal e material, não há obstáculos ao encaminhamento regular da matéria, haja vista tratar-se de matéria que se enquadra nas hipóteses de iniciativa do Poder Legislativo Local, visando organizar logradouros locais em seus respectivos bairros.

Por estas razões opinamos pelo encaminhamento regular da matéria.

É o parecer.

Cachoeiro de Itapemirim / ES, 23 de Março de 2012.

  
**GUSTAVO MOULIN COSTA**

**Procurador Geral**

OAB/ES 6339

*“Feliz a Nação cujo Deus é o Senhor”*





40  
20

**CÂMARA MUNICIPAL DE CACHOEIRO DE ITAPEMIRIM**  
**ESTADO DO ESPÍRITO SANTO**

OF/PLG Nº. 023/2012

DATA: 11/04/2012

À PRESIDÊNCIA DA COMISSÃO DE CONSTITUIÇÃO, JUSTIÇA E REDAÇÃO  
VEREADOR: LUIS GUIMARÃES DE OLIVEIRA

DOCUMENTO:	<u>Of. Comissão</u>
PROTOCOLO GERAL:	<u>1398112</u>
NÚMERO PRÓPRIO:	<u>                    </u>
DATA PROTOCOLADA:	<u>11/04/12</u>

Senhor Vereador,

Em cumprimento ao que dispõe o artigo 12, inciso XII e o artigo 115 c/c artigo 44, todos do Regimento Interno, encontra-se na Procuradoria Legislativa da Casa para parecer a(s) seguinte(s) matéria(s):

P. LEI Nº.	VETO A PL Nº.	P. RESOL. Nº.	P. DEC. LEG. Nº.	PRAZO VENC. PROJ.
<u>43/2012</u>				
<u>54/2012</u>				

RECURSO Nº.	EMENDAS A LOM Nº.	PAR. TRIB. DE CONTAS Nº.	PRAZO VENC.

Atenciosamente,

Júlio César Ferrari Cecotti  
Presidente

- Segue(m) em anexo cópia(s) da(s) matéria(s) mencionada(s).
- Observação:

- ALERTAMOS QUE O NÃO CUMPRIMENTO DOS PRAZOS REGIMENTAIS PARA EXARAREM O PARECER PODERÁ ACARRETAR A APLICAÇÃO DO § 4º DO ARTIGO 44 DO REGIMENTO INTERNO: "SE A COMISSÃO NÃO APRESENTAR PARECER SOBRE A MATÉRIA NO PRAZO REGIMENTAL, O PRESIDENTE DA CÂMARA PODERÁ DESIGNAR RELATOR 'AD HOC' PARA PROFERI-LO DENTRO DE TRÊS DIAS".  
"Feliz a Nação cujo Deus é o Senhor"



**CÂMARA MUNICIPAL DE CACHOEIRO DE ITAPEMIRIM**  
**ESTADO DO ESPÍRITO SANTO**

41/10

OF/PLG Nº. 024/2012

DATA: 11/04/2012

À PRESIDÊNCIA DA COMISSÃO DE OBRAS E SERVIÇOS PÚBLICOS  
VEREADOR: LUIS GUIMARÃES DE OLIVEIRA

DOCUMENTO: Of. comissão  
PROTOCOLO GEN: 1399/12  
NÚMERO PRÓPRIO:  
DATA PROTOCOLO: 11/04/12

Senhor Vereador,

Em cumprimento ao que dispõe o artigo 12, inciso XII e o artigo 115 c/c artigo 44, todos do Regimento Interno, encontra-se na Procuradoria Legislativa da Casa para parecer a(s) seguinte(s) matéria(s):

P. LEI Nº.	VETO A PL Nº.	P. RESOL. Nº.	P. DEC. LEG. Nº.	PRAZO VENC. PROJ.
43/2012				

RECURSO Nº.	EMENDAS A LOM Nº.	PAR. TRIB. DE CONTAS Nº.	PRAZO VENC.

Atenciosamente,


*Júlio César Ferrari Cecotti*  
JÚLIO CÉSAR FERRARI CECOTTI  
Presidente

*Parecer*  
*11/04/12*  
*Alfonso*

- Segue(m) em anexo cópia(s) da(s) matéria(s) mencionada(s).
- Observação:

- ALERTAMOS QUE O NÃO CUMPRIMENTO DOS PRAZOS REGIMENTAIS PARA EXARAREM O PARECER PODERÁ ACARRETAR A APLICAÇÃO DO § 4º DO ARTIGO 44 DO REGIMENTO INTERNO: "SE A COMISSÃO NÃO APRESENTAR PARECER SOBRE A MATÉRIA NO PRAZO REGIMENTAL, O PRESIDENTE DA CÂMARA PODERÁ DESIGNAR RELATOR 'AD HOC' PARA PROFERI-LO DENTRO DE TRÊS DIAS".

*"Feliz a Nação cujo Deus é o Senhor"*



**CÂMARA MUNICIPAL DE CACHOEIRO DE ITAPEMIRIM**  
**ESTADO DO ESPÍRITO SANTO**

**COMISSÃO DE CONSTITUIÇÃO, JUSTIÇA E REDAÇÃO**

**Parecer ao Projeto de Lei nº. 043 / 2012**

**INICIATIVA:** Vereadores Joana D'Arck Caetano e Wilson Dillem dos Santos

**RELATOR:** Vereador Leonardo Pacheco Pontes

**RELATÓRIO:**

Altera a redação do anexo I da Lei nº. 5.445, de 02 de julho de 2003, que regulamenta a organização do município por bairros.

**VOTO DO RELATOR:**

Voto pelo encaminhamento regular da matéria, de acordo com o parecer jurídico.

**VOTO DO PRESIDENTE:**

Voto com o Relator.

**VOTO DO MEMBRO**

Voto com o Relator.

**DECISÃO:**

A Comissão votou, por unanimidade, pelo encaminhamento regular da matéria, de acordo com o parecer jurídico.

Sala das Comissões, 14 de Maio de 2012.

**LUIS GUIMARÃES DE OLIVEIRA - Presidente**

**Alexandre Bastos Rodrigues - Suplente**

**LEONARDO Pacheco Pontes - Relator**

**David Alberto Löss - Suplente**

**MARCOS SALLES GOELHO - Membro**

**Roberto Barbosa Bastos - Suplente**

*"Feliz a Nação cujo Deus é o Senhor"*



**CÂMARA MUNICIPAL DE CACHOEIRO DE ITAPEMIRIM**  
**ESTADO DO ESPÍRITO SANTO**

043  
*[Handwritten signature]*

**Comissão de Obras e Serviços Públicos**

**Parecer ao Projeto de Lei nº. 043 / 2012**

**INICIATIVA:** Vereadores Joana D'Arck Caetano e Wilson Dillem dos Santos

**RELATOR:** Vereador Leonardo Pacheco Pontes

**RELATÓRIO:**

Altera a redação do anexo I da Lei nº. 5.445, de 02 de julho de 2003, que regulamenta a organização do município por bairros. -

**VOTO DO RELATOR:**

Voto pelo encaminhamento regular da matéria, de acordo com o parecer jurídico.

**VOTO DO PRESIDENTE:**

Voto com o Relator.

**VOTO DO MEMBRO**

Voto com o Relator.

**DECISÃO:**

A Comissão votou, por unanimidade, pelo encaminhamento regular da matéria, de acordo com o parecer jurídico.

Sala das Comissões, 14 de Maio de 2012.

*[Handwritten signature]*  
**LUIS GUIMARÃES DE OLIVEIRA** – Presidente  
Roberto Barbosa Bastos – Suplente

*[Handwritten signature]*  
**ALEXANDRE BASTOS RODRIGUES** – Relator

*[Handwritten signature]*  
**GILDO ABREU** – Membro  
Elimar Ferreira - Suplente

OK  
*[Handwritten signature]*

*“Feliz a Nação cujo Deus é o Senhor”*



# CÂMARA MUNICIPAL DE CACHOEIRO DE ITAPEMIRIM

## ESTADO DO ESPÍRITO SANTO

044  
043/2012

Nome	SIM	NÃO	ABS	AUS
ALEXANDRE BASTOS RODRIGUES				X
BRÁS ZAGOTTO	X			
DAVID ALBERTO LÓSS	X			
GILDO ABREU	X			
JOSÉ CARLOS AMARAL				X
JOSÉ MARIA MOULON	X			
JÚLIO CÉSAR FERRARI CECOTTI	PRESIDENTE			
LEONARDO PACHECO PONTES	X			
LUIZ GUIMARÃES OLIVEIRA				X
MARCOS ANTONIO MANSOR	X			
MARCOS SALLES COELHO				X
ROBERTO BARBOSA BASTOS				X
WILSON DILEM DOS SANTOS	X			

PROJETO Nº 043/2012

REQUERIMENTO Nº \_\_\_\_\_

DATA: 22 05 2012

RESULTADO DA VOTAÇÃO

APROVADO EM DISCUSSÃO

POR UNANIMIDADE

SALA DAS SESSÕES 22/05/2012

PRESIDENTE

REJEITADO POR \_\_\_\_\_

OBS.:

SALA DAS SESSÕES  / /

PRESIDENTE

RETIRADO DA PAUTA A  
REQUERIMENTO DO EDIL

SALA DAS SESSÕES  / /

PRESIDENTE

APROVADO	
<input checked="" type="checkbox"/> UNANIMIDADE	
<input type="checkbox"/> ABSTENÇÃO	
Sessão <u>22, 05, 2012</u>	
Presidente _____	

*"Feliz a Nação cujo Deus é o Senhor"*

19/03/12 - Protocolado com ~~38~~ folhas

23/03/12 - PARECER JURÍDICO. FL. 39. ~~1~~

11/04/12 - OF/PLG N° 023/12. COMISSÃO CONSTITUIÇÃO. FL. 40. ~~2~~

11/04/12 - OF/PLG N° 024/12. COMISSÃO DE OBRAS. FL. 41. ~~3~~

15/04/2012 - Parecer da Comissão de Constituição - fl. 042. ~~4~~

15/04/2012 - Parecer da Comissão de Obras - fls. 043. ~~5~~

22/04/2012 - Folha de Votação - fls. 044. ~~6~~

~~02/04/20~~