

Registre-se. Autue-se.  
 Sala das Sessões \_\_\_\_/\_\_\_\_/\_\_\_\_  
 \_\_\_\_\_  
 (Rubrica do Presidente)



Data: \_\_\_\_/\_\_\_\_/\_\_\_\_  
 Número: \_\_\_\_\_

**CÂMARA MUNICIPAL DE CACHOEIRO DE ITAPEMIRIM  
 ESTADO DO ESPÍRITO SANTO**

**EXERCÍCIO DE 2012**

PERÍODO: 2011 A 2012  
 PRESIDENTE: JULIO FERRARI VICE-PRESIDENTE: LEONARDO PACHECO  
 1º SECRETÁRIO: ROBERTO BASTOS 2º SECRETÁRIO: WILSON DILLEM

**ASSUNTO:**  
PROJETO DE LEI Nº 100/12

**INICIATIVA:**  
PODER EXECUTIVO

**HISTÓRICO:**

**ALTERA DISPOSITIVOS DO ART. 2º DA LEI Nº 6434, DE 08 DE DEZEMBRO DE 2010, QUE TRATA DO MEMORIAL DESCRITIVO DA DELIMITAÇÃO DOS BAIRROS DO DISTRITO SEDE DO MUNICÍPIO DE CACHOEIRO DE ITAPEMIRIM.**

*Of.lem/nº 529/12 em 06/06/12*

LEITURA: 05/06/2012  
 1ª DISCUSSÃO: \_\_\_\_/\_\_\_\_/\_\_\_\_  
 2ª DISCUSSÃO: 05/06/2012  
 APROVADO POR:  
 UNANIMIDADE  ABSTENÇÃO  
 PRESIDENTE: \_\_\_\_\_  
 REJEITADO POR:  
 UNANIMIDADE  ABSTENÇÃO  
 PRESIDENTE: \_\_\_\_\_  
 PEDIDO DE VISTA:  
 \_\_\_\_/\_\_\_\_/\_\_\_\_ Ver: \_\_\_\_\_  
 \_\_\_\_/\_\_\_\_/\_\_\_\_ Ver: \_\_\_\_\_  
 \_\_\_\_/\_\_\_\_/\_\_\_\_ Ver: \_\_\_\_\_

- PARECER DA COMISSÃO DE:**
- Constituição, Justiça e Redação
  - Finanças e Orçamento
  - Fiscalização e Controle Orçamentário
  - Obras e Serviços Públicos
  - Saúde, Saneamento e Meio Ambiente
  - Direitos Humanos e Assist. Social
  - Educação, Ciência e Tecnologia, de

**PRESIDENTE:** \_\_\_\_\_

**PEDIDO DE URGÊNCIA:** \_\_\_\_/\_\_\_\_/\_\_\_\_

APROVADO POR:  
 UNANIMIDADE  ABSTENÇÃO  
 PRESIDENTE: \_\_\_\_\_

REJEITADO POR:  
 UNANIMIDADE  ABSTENÇÃO



2

Cachoeiro de Itapemirim, 29 de maio de 2012.

**OF/GAP/Nº 394/2012**

DOCUMENTO:	<i>Of. Recebido</i>
PROTOCOLO GERAL:	<i>2.245/12</i>
NÚMERO PRÓPRIO:	
DATA PROTOCOLO:	<i>31/05/12</i>

Exmº. Sr.

**JULIO CESAR FERRARE CECOTTI**

Presidente da Câmara Municipal

Nesta

Senhor Presidente,

Estamos encaminhando, em anexo, Projeto de Lei nº <sup>100</sup>049/2012 para apreciação dessa Douta Câmara Municipal, em **REGIME DE URGÊNCIA**.

Atenciosamente,

**CARLOS ROBERTO CASTEGLIONE DIAS**  
Prefeito Municipal



3

## MENSAGEM

Senhor Presidente,

Submetemos à aprovação dessa Câmara de Vereadores o Projeto de Lei nº 049/2012, que versa sobre a alteração de dispositivos do Artigo 2º da Lei nº 6434, de 08 de dezembro de 2010, que trata do Memorial Descritivo da delimitação dos Bairros da cidade de Cachoeiro de Itapemirim

A Lei 6.434/2010 é uma das principais bases de estudos e decisões administrativas importantes para o Município de Cachoeiro de Itapemirim, que, portanto, requer constantes atualizações para se adequar ao desenvolvimento urbano, sendo este um ato contínuo. Por esta razão a vigilância quanto a sua aplicabilidade tornou-se uma necessidade.

Para que a presente Lei atenda o objetivo que lhe cabe, tornou-se necessário revisá-la, no que diz respeito às suas delimitações, de modo especial nos bairros em que se apresentam com divisas no entorno de áreas não adensadas ou limítrofes com o perímetro urbano, sendo assim, a equipe revisora utilizou coordenada geográfica para traçar os limites naturais. A segunda ponderação advém da necessidade de incluir ao Cadastro Imobiliário edificações que a referida Lei não contemplou.

Foram realizadas apenas correções no texto da Lei, referente ao anexo III em seu artigo 2º e uma revisão dos limites dos bairros, Dr. Gilson Carone, Elpídio Volpini (Valão), Teixeira Leite, Parque Laranjeiras e Vila Rica, evitando mudanças que viessem prejudicar o conjunto da população.

Face ao exposto, esperamos que seja o presente Projeto de Lei apreciado pelos nobres Edis e aprovado na forma legal.

Atenciosamente,

**CARLOS ROBERTO CASTEGLIONE DIAS**  
Prefeito Municipal



100  
**PROJETO DE LEI Nº 049/2012**

**ALTERA DISPOSITIVOS DO ART. 2º DA LEI Nº 6434, DE 08 DE DEZEMBRO DE 2010, QUE TRATA DO MEMORIAL DESCRITIVO DA DELIMITAÇÃO DOS BAIRROS DO DISTRITO SEDE DO MUNICÍPIO DE CACHOEIRO DE ITAPEMIRIM.**

DOCUMENTO:	Proj. de Lei
PROTÓCOLO GERAL:	2244/12
NÚMERO PRÓPRIO:	100
DATA PROPOSTA:	31/05/12

A Câmara Municipal de Cachoeiro de Itapemirim, Estado do Espírito Santo, **APROVA** e o Prefeito Municipal, no uso de suas atribuições legais, **SANCIONA** a seguinte Lei:

**Art. 1º** O Art. 2º da Lei 6.434, de 08 de dezembro de 2010, passa a vigorar com as seguintes alterações:

**"Art. 2º (...)**

**"ANEXO III"**

**MEMORIAL DESCRITIVO DA DELIMITAÇÃO DOS BAIRROS DA CIDADE DE CACHOEIRO DE ITAPEMIRIM**

(...)

**DR. GILSON CARONE**

*Inicia-se no entroncamento da Rua Nelson Nogueira Lima com a Avenida Theodorico Ferraço, seguindo à direita por esta Avenida, entrando à esquerda na Rua Eugênio Preato, virando à esquerda na Rua Elza de Souza Machado, encontrando-se com a Avenida Anísio Figueiredo, entrando à direita na Rua Luiz Pereira Bóia, virando à direita na Rua Izidoro Secchim, seguindo por esta e virando à direita na Rua Ernandes Duarte da Fonseca, continuando por esta e virando à esquerda na Rua Geraldo Ambrósio na altura da Rua João Natali virando à esquerda nesta seguindo até o seu final, virando à direita, segue contornando os fundos das edificações até ligar-se ao final da Rua Idalina Bolognini Lima, percorrendo esta até o seu entroncamento, até ligar-se à Avenida Theodorico Ferraço, na altura do seu entroncamento com a Rua Antônio Ventura Amorim, seguindo pela Avenida Theodorico Ferraço até o ponto de coordenada x=277012 e y=7695214 – projeção utm (metros) 24S/DATUM SAD 69 que encontra-se a 270 metros da rotatória localizada na av. Mauro Miranda, limitrofe com a referida avenida, contorna a área de um clube de lazer subindo até o trecho mais elevado da área, localizado no ponto de coordenada x=277203 e y=7695035 (obedecendo as normas pertinentes ao assunto), os seguindo em linha reta percorrendo o limite entre propriedades que corta o fragmento de mata até pontos das coordenadas x=277317 e y=7694476; x=277202 e y 7694357, seguindo em linha reta até encontrar-se com a rua Edson Fernandes da Silva contornando os fundos das edificações até encontrar-se novamente com a Rua Nelson Nogueira*

<b>APROVADO</b>	
<input checked="" type="checkbox"/> UNANIMIDADE	<input type="checkbox"/> ABSTENÇÃO
Sessão 05/05/2012	
Presidente	

Praça Jerônimo Monteiro, 32 • Centro  
Cachoeiro de Itapemirim • ES • Cep 29300-170 • C. Postal 037  
Tel.: 28 3155-5317 • Fax: 28 3155-5274





527

(...)

### **ELPÍDIO VOLPINI**

*Inicia-se no entroncamento da Rua José Amaral com a Avenida Mauro Miranda Madureira, seguindo à direita pela avenida virando à esquerda na Rua Delício Januário da Silva passando pela Rua Maria da Silva Lé e por um beco de acesso a Rua Aristides Alfaiate, até o ponto de coordenadas X=27066, Y=7695489, seguindo o limite entre propriedades entre os pontos de coordenadas x=277854; Y=7695268; X=277605; Y=7695411; X=277592; Y=7695370; X=277616; Y=7695278; X=277616; Y=7695292; X=277644; Y=7695278; X=277620; Y=7695233; X=277644; Y=7695193; X=277640; Y=7695192; X=277610; Y=7695236; X=277565; Y=7695232 ; X=277511 Y=7695298 até a altura de fragmento de mata no topo de morro, seguindo ainda o limite de propriedade até o ponto de coordenadas x=277264, y=7694921, segue, tendo como referência o ponto de coordenadas x=277512, y=7695298, circula uma área pertencente a um clube de lazer até encontrar-se com a av. Theodorico ferraço seguindo em direção ao trevo de acesso à mesma, na av. Mauro Miranda Madureira, vira à esquerda em uma via de acesso até ligar-se ao córrego dos monos, seguindo o curso do referido córrego até encontrar-se com a Rua João Dias Carreiro, seguindo até seu final entrando à esquerda em linha reta até a Rua Abelardo Ferreira Machado, cruzando a mesma até o eixo do rio na altura da Ilha dos Meirelles, descendo pelo mesmo e virando à direita na José Amaral na altura da Rua Delício Januário da Silva, virando à esquerda na Rua José Amaral até encontrar-se com a Avenida Mauro Miranda Madureira.*

(...)

### **PARQUE DAS LARANJEIRAS**

*Inicia-se no entroncamento da Avenida Jones dos Santos Neves com a Rua Ernandes Duarte da Fonseca, seguindo pela última encontrando-se com a Rua Isidoro Sequim, passando pela Rua Luiz Pereira Bóia, seguindo por esta e entrando à esquerda pela Avenida Anísio Figueiredo até encontrar-se com a Rua Elza de Souza Machado, entrando à direita na Rua Eugênio Preato e novamente à direita na Avenida Theodorico Ferraço, passando pela Rua Nelson Nogueira Lima onde ao seu Final segue à direita em linha reta paralela a Rua Demétrio Ultramar, até o ponto de coordenada X=277023; Y=7693809 segue pelo limite de propriedades até o ponto de coordenada X=277149, Y=7693844, virando à direita e contornando os reservatórios de água até o ponto de coordenada X=277284 Y=7693498, segue em linha reta até encontrar-se com a estrada de acesso a uma empresa de transporte coletivo, e seguindo em linha reta paralela a Avenida Jones dos Santos Neves até encontrar-se com uma área de grande extensão de propriedade particular, seguindo à direita nesta encontrando-se com a Avenida Jones dos Santos Neves e seguindo por esta à direita até encontrar-se com a Rua Ernandes Duarte da Fonseca.*

(...)

**TEIXEIRA LEITE**



9.18

*Inicia-se no entroncamento da Rua Maurílio Coelho com a escadaria II, seguindo pela última e dobrando à direita na Rua Elisário Cortes Imperial, continuando na Rua Dionísio Neves até o seu final encontrando os fundos das Edificações a partir do ponto de coordenadas X=278678 e Y=7694766, continuando tendo como referência o ponto de coordenadas X=278412; Y=7694882 e X=278430; Y=7694949; onde seguindo em linha reta até encontrar-se com a Rua Guido Carlete e seguindo à esquerda pela mesma até o ponto de coordenadas X=278346 e Y=7695249 ligando-se em linha reta à Rua Aristides Alfaiate, virando à esquerda em um Beco de acesso para a Rua Maria da Silva Lé, virando à direita nesta até encontrar-se com Rua Delício Januário da Silva, seguindo por esta até a Avenida Mauro Miranda Madureira, seguindo à direita até encontrar-se com a Rua José Amaral, seguindo por esta em direção à Ilha dos Meireles, onde segue em linha reta dobrando à direita no eixo do rio, descendo por este até a altura da escadaria II dobrando à direita na Rua João de Deus Madureira, seguindo por um acesso e virando à esquerda na Rua Maurílio Coelho, onde segue até encontrar-se com a Escadaria I.*

#### **VILA RICA**

*Inicia-se no entroncamento da Rua Capitão José Vieira com a Avenida Nossa Senhora da Consolação, ligando-se a Avenida Jones dos Santos Neves, seguindo à direita por esta e contornando uma área extensa de propriedade de uma empresa de transporte coletivo até encontrar-se com a Rua Projetada A que faz junção com a Rua Ana Herkenhoff, seguindo paralelo a via de acesso à Rua Projetada A até o ponto de coordenada X=277545 e Y=7693875 respeitando os limites de propriedades, até o ponto de coordenada X=277748 e Y=7694054 seguindo em direção a parte alta do bairro cruzando a Rua Projetada A até o ponto de coordenada X=277679 e Y=7694149 contornando os fundos das edificações até o ponto de coordenada X=278678 e Y=7694766 no final da Rua Dionísio Neves, percorrendo toda a sua extensão, seguindo à direita pela Rua Elisário Cortes Imperial e pela Escadaria II, virando à direita na Rua Maurílio Coelho, entrando na Rua Ozires Almeida de Freitas, passando pela Rua Aylton Coelho Costa, seguindo pela Rua Marcolino Lino de Novaes, passando pela Rua Projetada 1, virando à esquerda na Rua Capitão José Vieira até encontrar-se com a Avenida Nossa Senhora da Consolação.*

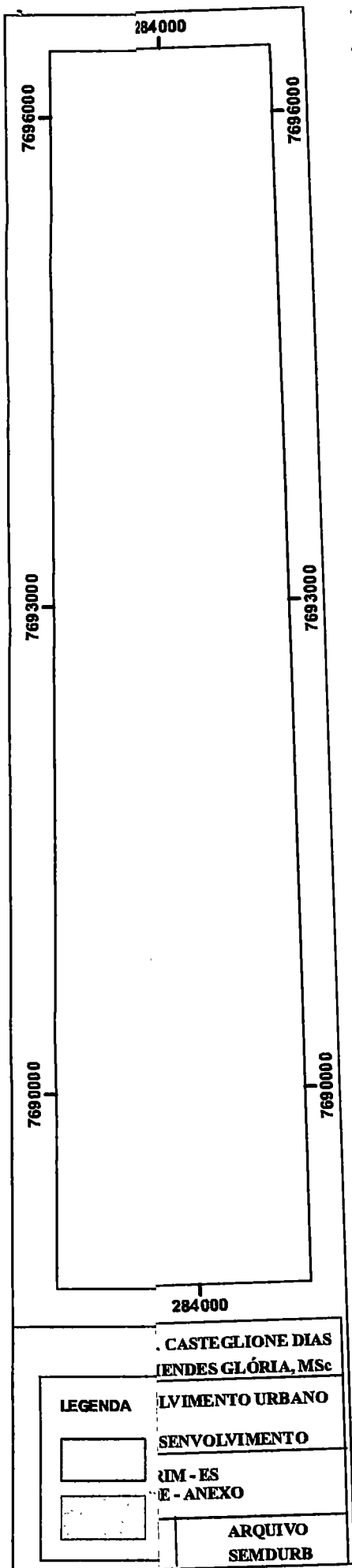
*(...)"*

**Art. 2º** Ficam definidas as delimitações dos bairros da Cidade de Cachoeiro de Itapemirim (Distrito Sede) conforme Memorial Descritivo constante do Anexo da presente Lei.

**Art. 3º** Esta Lei entra em vigor na data de sua publicação, revogadas as disposições em contrário.


Cachoeiro de Itapemirim, 29 de maio de 2012.

  
**CARLOS ROBERTO CASTEGLIONE DIAS**  
Prefeito Municipal



CASTEGLIONE DIAS  
FERNANDES GLÓRIA, MSc

**LEGENDA**




DESENVOLVIMENTO URBANO

DESENVOLVIMENTO

QUILÔMETROS

ANEXO



ARQUIVO  
SEM DÚBIA



38

## MENSAGEM

Senhor Presidente,

Submetemos à aprovação dessa Câmara de Vereadores o Projeto de Lei nº 049/2012, que versa sobre a alteração de dispositivos do Artigo 2º da Lei nº 6434, de 08 de dezembro de 2010, que trata do Memorial Descritivo da delimitação dos Bairros da cidade de Cachoeiro de Itapemirim

A Lei 6.434/2010 é uma das principais bases de estudos e decisões administrativas importantes para o Município de Cachoeiro de Itapemirim, que, portanto, requer constantes atualizações para se adequar ao desenvolvimento urbano, sendo este um ato contínuo. Por esta razão a vigilância quanto a sua aplicabilidade tornou-se uma necessidade.

Para que a presente Lei atenda o objetivo que lhe cabe, tornou-se necessário revisá-la, no que diz respeito às suas delimitações, de modo especial nos bairros em que se apresentam com divisas no entorno de áreas não adensadas ou limítrofes com o perímetro urbano, sendo assim, a equipe revisora utilizou coordenada geográfica para traçar os limites naturais. A segunda ponderação advém da necessidade de incluir ao Cadastro Imobiliário edificações que a referida Lei não contemplou.

Foram realizadas apenas correções no texto da Lei, referente ao anexo III em seu artigo 2º e uma revisão dos limites dos bairros, Dr. Gilson Carone, Elpídio Volpini (Valão), Teixeira Leite, Parque Laranjeiras e Vila Rica, evitando mudanças que viessem prejudicar o conjunto da população.

Face ao exposto, esperamos que seja o presente Projeto de Lei apreciado pelos nobres Edis e aprovado na forma legal.

Atenciosamente,

**CARLOS ROBERTO CASTEGLIONE DIAS**  
Prefeito Municipal





## **PROJETO DE LEI Nº 049/2012**

**ALTERA DISPOSITIVOS DO ART. 2º DA LEI Nº 6434, DE 08 DE DEZEMBRO DE 2010, QUE TRATA DO MEMORIAL DESCRITIVO DA DELIMITAÇÃO DOS BAIRROS DO DISTRITO SEDE DO MUNICÍPIO DE CACHOEIRO DE ITAPEMIRIM.**

A Câmara Municipal de Cachoeiro de Itapemirim, Estado do Espírito Santo, **APROVA** e o Prefeito Municipal, no uso de suas atribuições legais, **SANCIONA** a seguinte Lei:

**Art. 1º** O Art. 2º da Lei 6.434, de 08 de dezembro de 2010, passa a vigorar com as seguintes alterações:

**"Art. 2º (...)**

**"ANEXO III"**

**MEMORIAL DESCRITIVO DA DELIMITAÇÃO DOS BAIRROS DA CIDADE DE CACHOEIRO DE ITAPEMIRIM**

(...)

**DR. GILSON CARONE**

*Inicia-se no entroncamento da Rua Nelson Nogueira Lima com a Avenida Theodorico Ferrazzo, seguindo à direita por esta Avenida, entrando à esquerda na Rua Eugênio Preato, virando à esquerda na Rua Elza de Souza Machado, encontrando-se com a Avenida Anísio Figueiredo, entrando à direita na Rua Luiz Pereira Bóia, virando à direita na Rua Izidoro Secchim, seguindo por esta e virando à direita na Rua Ernandes Duarte da Fonseca, continuando por esta e virando à esquerda na Rua Geraldo Ambrósio na altura da Rua João Natali virando à esquerda nesta seguindo até o seu final, virando à direita, segue contornando os fundos das edificações até ligar-se ao final da Rua Idalina Bolognini Lima, percorrendo esta até o seu entroncamento, até ligar-se à Avenida Theodorico Ferrazzo, na altura do seu entroncamento com a Rua Antônio Ventura Amorim, seguindo pela Avenida Theodorico Ferrazzo até o ponto de coordenada  $x=277012$  e  $y=7695214$  – projeção utm (metros) 24S/DATUM SAD 69 que encontra-se a 270 metros da rotatória localizada na av. Mauro miranda, limitrofe com a referida avenida, contorna a área de um clube de lazer subindo até o trecho mais elevado da área, localizado no ponto de coordenada  $x=277203$  e  $y=7695035$  (obedecendo as normas pertinentes ao assunto), os seguindo em linha reta percorrendo o limite entre propriedades que corta o fragmento de mata até pontos das coordenadas  $x=277317$  e  $y=7694476$ ;  $x=277202$  e  $y=7694357$ , seguindo em linha reta até encontrar-se com a rua Edson Fernandes da Silva contornando os fundos das edificações até encontrar-se novamente com a Rua Nelson Nogueira*

<b>APROVADO</b>	
<input checked="" type="checkbox"/> UNANIMIDADE	
<input checked="" type="checkbox"/> X	<input type="checkbox"/> ABSTENÇÃO
Sessão	05/06/2012
Presidente	

Praça Jerônimo Monteiro, 32 • Centro  
Cachoeiro de Itapemirim • ES • Cep 29300-170 • C. Postal 037  
Tel.: 28 3155-5317 • Fax: 28 3155-5274





10

(...)

### **ELPÍDIO VOLPINI**

*Inicia-se no entroncamento da Rua José Amaral com a Avenida Mauro Miranda Madureira, seguindo à direita pela avenida virando à esquerda na Rua Delício Januário da Silva passando pela Rua Maria da Silva Lé e por um beco de acesso a Rua Aristides Alfaiate, até o ponto de coordenadas X=27066, Y=7695489, seguindo o limite entre propriedades entre os pontos de coordenadas x=277854; Y=7695268; X=277605; Y=7695411; X=277592; Y=7695370; X=277616; Y=7695278; X=277616; Y=7695292; X=277644; Y=7695278; X=277620; Y=7695233; X=277644; Y=7695193; X=277640; Y=7695192; X=277610; Y=7695236; X=277565; Y=7695232 ; X=277511 Y=7695298 até a altura de fragmento de mata no topo de morro, seguindo ainda o limite de propriedade até o ponto de coordenadas x=277264, y=7694921, segue, tendo como referência o ponto de coordenadas x=277512, y=7695298, circula uma área pertencente a um clube de lazer até encontrar-se com a av. Theodorico ferraço seguindo em direção ao trevo de acesso à mesma, na av. Mauro Miranda Madureira, vira à esquerda em uma via de acesso até ligar-se ao córrego dos monos, seguindo o curso do referido córrego até encontrar-se com a Rua João Dias Carreiro, seguindo até seu final entrando à esquerda em linha reta até a Rua Abelardo Ferreira Machado, cruzando a mesma até o eixo do rio na altura da Ilha dos Meirelles, descendo pelo mesmo e virando à direita na José Amaral na altura da Rua Delício Januário da Silva, virando à esquerda na Rua José Amaral até encontrar-se com a Avenida Mauro Miranda Madureira.*

(...)

### **PARQUE DAS LARANJEIRAS**

*Inicia-se no entroncamento da Avenida Jones dos Santos Neves com a Rua Ernandes Duarte da Fonseca, seguindo pela última encontrando-se com a Rua Isidoro Sequim, passando pela Rua Luiz Pereira Bóia, seguindo por esta e entrando à esquerda pela Avenida Anísio Figueiredo até encontrar-se com a Rua Elza de Souza Machado, entrando à direita na Rua Eugênio Preto e novamente à direita na Avenida Theodorico Ferraço, passando pela Rua Nelson Nogueira Lima onde ao seu Final segue à direita em linha reta paralela a Rua Demétrio Ultramar, até o ponto de coordenada X=277023; Y=7693809 segue pelo limite de propriedades até o ponto de coordenada X=277149, Y=7693844, virando à direita e contornando os reservatórios de água até o ponto de coordenada X=277284 Y=7693498, segue em linha reta até encontrar-se com a estrada de acesso a uma empresa de transporte coletivo, e seguindo em linha reta paralela a Avenida Jones dos Santos Neves até encontrar-se com uma área de grande extensão de propriedade particular, seguindo à direita nesta encontrando-se com a Avenida Jones dos Santos Neves e seguindo por esta à direita até encontrar-se com a Rua Ernandes Duarte da Fonseca.*

(...)

**TEIXEIRA LEITE**



Inicia-se no entroncamento da Rua Maurílio Coelho com a escadaria II, seguindo pela última e dobrando à direita na Rua Elisário Cortes Imperial, continuando na Rua Dionísio Neves até o seu final encontrando os fundos das Edificações a partir do ponto de coordenadas  $X=278678$  e  $Y=7694766$ , continuando tendo como referencia o ponto de coordenadas  $X=278412$ ;  $Y=7694882$  e  $X=278430$ ;  $Y=7694949$ ; onde seguindo em linha reta até encontrar-se com a Rua Guido Carlete e seguindo à esquerda pela mesma até o ponto de coordenadas  $X=278346$  e  $Y=7695249$  ligando-se em linha reta à Rua Aristides Alfaiate, virando à esquerda em um Beco de acesso para a Rua Maria da Silva Lé, virando à direita nesta até encontrar-se com Rua Delicio Januário da Silva, seguindo por esta até a Avenida Mauro Miranda Madureira, seguindo à direita até encontrar-se com a Rua José Amarel, seguindo por esta em direção à Ilha dos Meireles, onde segue em linha reta dobrando à direita no eixo do rio, descendo por este até a altura da escadaria II dobrando à direita na Rua João de Deus Madureira, seguindo por um acesso e virando à esquerda na Rua Maurílio Coelho, onde segue até encontrar-se com a Escadaria I.

#### VILA RICA

Inicia-se no entroncamento da Rua Capitão José Vieira com a Avenida Nossa Senhora da Consolação, ligando-se a Avenida Jones dos Santos Neves, seguindo à direita por esta e contornando uma área extensa de propriedade de uma empresa de transporte coletivo até encontrar-se com a Rua Projetada A que faz junção com a Rua Ana Herkenhoff, seguindo paralelo a via de acesso à Rua Projetada A até o ponto de coordenada  $X=277545$  e  $Y=7693875$  respeitando os limites de propriedades, até o ponto de coordenada  $X=277748$  e  $Y=7694054$  seguindo em direção a parte alta do bairro cruzando a Rua Projetada A até o ponto de coordenada  $X=277679$  e  $Y=7694149$  contornando os fundos das edificações até o ponto de coordenada  $X=278678$  e  $Y=7694766$  no final da Rua Dionísio Neves, percorrendo toda a sua extensão, seguindo à direita pela Rua Elisário Cortes Imperial e pela Escadaria II, virando à direita na Rua Maurílio Coelho, entrando na Rua Ozires Almeida de Freitas, passando pela Rua Aylton Coelho Costa, seguindo pela Rua Marcolino Lino de Novaes, passando pela Rua Projetada 1, virando à esquerda na Rua Capitão José Vieira até encontrar-se com a Avenida Nossa Senhora da Consolação.

(...)"

**Art. 2º** Ficam definidas as delimitações dos bairros da Cidade de Cachoeiro de Itapemirim (Distrito Sede) conforme Memorial Descritivo constante do Anexo da presente Lei.

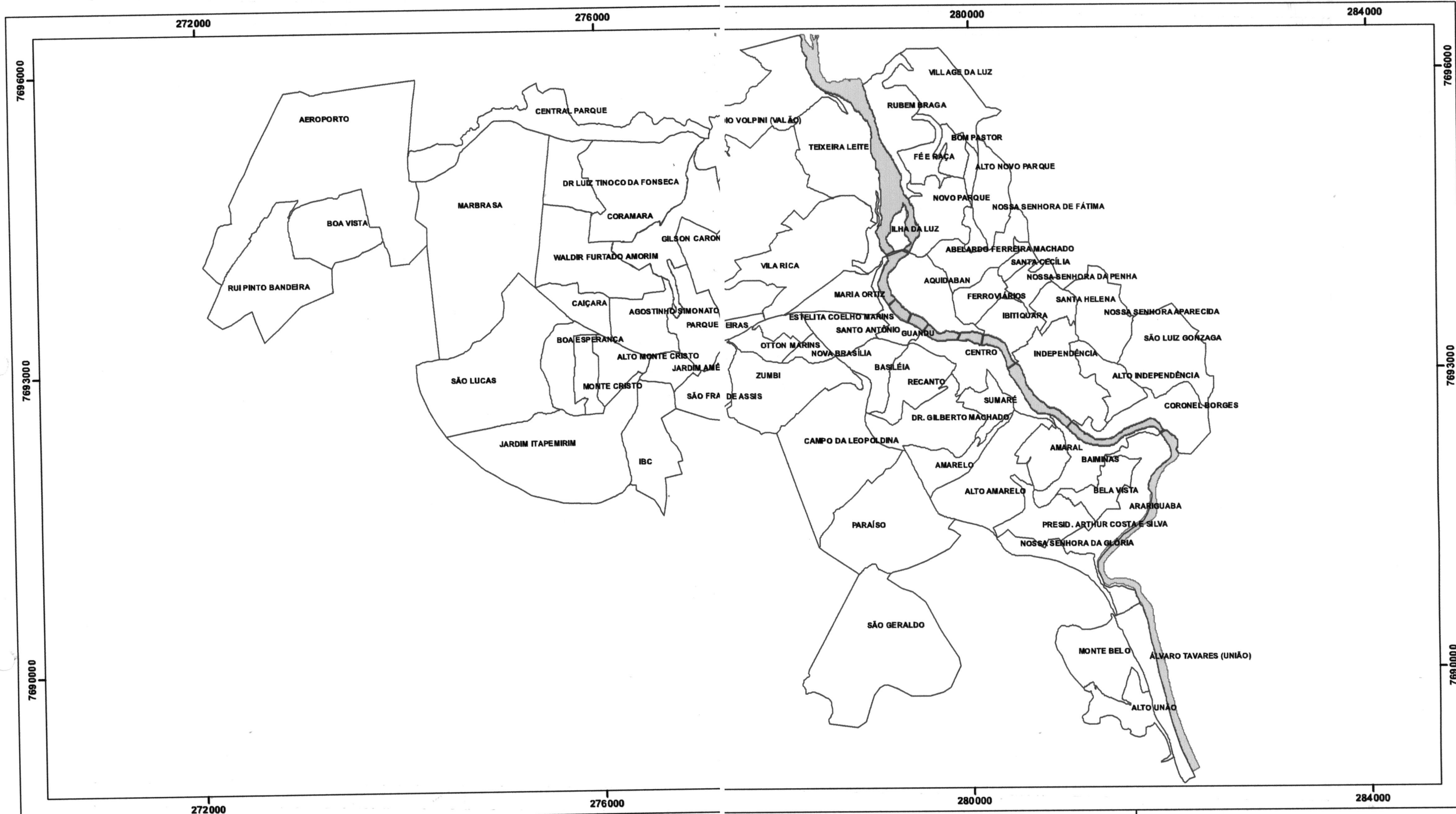
**Art. 3º** Esta Lei entra em vigor na data de sua publicação, revogadas as disposições em contrário.

Cachoeiro de Itapemirim, 29 de maio de 2012.

  
**CARLOS ROBERTO CASTEGLIONE DIAS**  
Prefeito Municipal

# CACHOEIRO DE ITAPEMIRIM - ES

## LIMITE DOS BAIRROS DA SEDE DO MUNICÍPIO - ANEXO



**LEGENDA**

- LIMITE DOS BAIRROS
- RIO ITAPEMIRIM

PROJEÇÃO | DATUM SIRGAS 2000

0    462,5    925    1    2.775    3.700

Meters

ESCALA

PREFEITO MUNICIPAL: CARLOS R. CASTEGLIONE DIAS SECRETÁRIO MUNICIPAL: PAULO C. MENDES GLÓRIA, MSc		
SECRETARIA MUNICIPAL DE DESENVOLVIMENTO URBANO - SEMDURB - SUBSECRETARIA DE PESQUISA E DESENVOLVIMENTO		
CACHOEIRO DE ITAPEMIRIM - ES LIMITE DOS BAIRROS DA SEDE - ANEXO		
ESCALA	DATA	ARQUIVO
1:37.000	MAIO/ 2012	SEMDURB



# Diário Oficial

DO MUNICÍPIO DE CACHOEIRO DE ITAPEMIRIM  
ESTADO DO ESPÍRITO SANTO  
www.cachoeiro.es.gov.br

ANO XLIV - Cachoeiro de Itapemirim - Sexta - Feira - 10 de Dezembro de 2010 - Nº 3781

## PODER EXECUTIVO

### ATOS DO PODER EXECUTIVO MUNICIPAL

#### LEI Nº 6434

**ALTERA A REDAÇÃO DO ANEXO I DO ART. 1º E DO ANEXO III DO ART. 2º DA LEI 6.048 DE 17 DE DEZEMBRO DE 2007.**

A Câmara Municipal de Cachoeiro de Itapemirim, Estado do Espírito Santo, **APROVA** e o Prefeito Municipal **SANCIONA** a seguinte Lei:

**Art. 1º** - O anexo I do Art. 1º da Lei 6.048, de 17 de dezembro de 2007, passa a vigorar com a seguinte redação:

(...)

#### “ANEXO I

#### MEMORIAL DESCRITIVO DAS DIVISAS INTERDISTRITAIS DO MUNICÍPIO DE CACHOEIRO DO ITAPEMIRIM

##### DISTRITO DE BURARAMA

Área: 86,74km<sup>2</sup>

Com o Distrito de Conduru

Começa na divisa com o Município de Castelo na foz do Ribeirão Santa Rosa no Ribeirão Estrela do Norte; segue pelo divisor de águas da margem direita do Ribeirão Santa Rosa até a cabeceira do Córrego Jabuticabeira.

Com o Distrito de Pacotuba

Começa onde termina a divisa com o Distrito de Conduru; segue pelo divisor de águas entre os Córregos Pedra Lisa e Campos Elísios até a foz deste último no Ribeirão Floresta; segue pelo divisor de águas da margem direita do Córrego Jacu até a divisa com o Município de Jerônimo Monteiro.

##### DISTRITO DE PACOTUBA

Área: 171,64km<sup>2</sup>

Com o Distrito de Burarama

Começa na divisa com o Município de Jerônimo Monteiro; segue pelo divisor de águas da margem direita do Córrego Jacu até a foz d Campos Elísios no Ribeirão Floresta, segue pelo divisor da margem esquerda de Campos Elísios até a cabeceira do Córrego Jabuticabeira.

Com o distrito de Conduru

Começa onde termina a divisa com o Distrito de Coutinho; segue pelo divisor de águas da margem direita deste Córrego até sua foz no Ribeirão Estrela do Norte; desce por este até a foz do Córrego Araponga.

Com o Distrito de Coutinho

Começa onde termina a divisa com o Distrito de Conduru; desce pelo Ribeirão Estrela do Norte até sua foz no Rio Itapemirim, segue por este rio margeando a oeste da Ilha Barra do Estrela do Norte; segue pelo divisor de águas da margem esquerda do Córrego Limeira até encontrar o divisor de águas da margem direita do Córrego Biquinha; segue por este divisor até sua foz no Córrego Mangueira; segue pelo divisor da margem direita deste Córrego até as cabeceiras dos Córregos Biquinha e Capoeirinha.

Com o Distrito Sede

Começa onde termina a divisa com o Distrito de Coutinho; segue pelo divisor de águas entre os Córregos Mangueira e Santa Fé até a divisa com o Município de Muqui.

##### DISTRITO DE COUTINHO

Área: 53,89km<sup>2</sup>

Com o Distrito de Itaóca

Começa na foz do Córrego Boa Sorte no Rio Castelo, desce por este rio até sua foz no Rio Itapemirim; desce por este rio até a foz de pequeno afluente da margem direita, situada no ponto de coordenadas UTM E= 275919m e N= 7702698m.

Com o Distrito Sede

Começa onde termina a divisa com o Distrito de Itaóca no ponto de coordenadas UTM E= 275919m e N= 7702698m; segue pelo divisor de águas da margem direita do afluente do Rio Itapemirim até a cabeceira deste; segue pelo divisor de águas entre os Córregos Murilo e Santa fé, de um lado, e Olho D'água e Capoeirinha, do

**PODER EXECUTIVO MUNICIPAL**

**CARLOS ROBERTO CASTEGLIONE DIAS**  
**Prefeito Municipal**

**BRAZ BARROS DA SILVA**  
**Vice - Prefeito**

**DIÁRIO OFICIAL DO MUNICÍPIO**

EDITADO pela:

P.M.C.I. - Prefeitura Municipal de Cachoeiro de Itapemirim - ES.  
 SEMASI - Secretaria Municipal de Administração, Logística e Serviços Internos.  
 Diretoria de Administração Geral.  
 Gerência de Atos Oficiais.  
 Rua Brahim Antônio Seder, 34 - 3 Andar - Centro  
 Cachoeiro de Itapemirim - ES  
 E-mail: diario.official@cachoeiro.es.gov.br

PUBLICAÇÕES E CONTATOS (28) 3521-2001

DIÁRIO OFICIAL (28) 3522-4708

ro.

Com o Distrito de Pacotuba

Começa onde termina a divisa com o Distrito Sede; segue pelo divisor de águas entre os Córregos Mangueira e Biquinha até a foz deste último; segue pelo divisor de águas da margem direita do Córrego Biquinha até o divisor de águas da margem esquerda do Córrego Limeira; segue por este divisor até o Rio Itapemirim defronte à Ilha Barra da Estrela do Norte; segue margeando esta ilha pelo lado oeste até a Barra do Ribeirão Estrela do Norte; sobe por este ribeirão até a foz do Córrego Araponga.

Com o Distrito de Conduru

Começa onde termina a divisa com o Distrito de Pacotuba; segue pelo divisor de águas da margem esquerda do Córrego Araponga até a cabeceira do Córrego Boa Sorte; segue pelo divisor da margem esquerda deste até sua foz no Rio Castelo.

**DISTRITO DE CONDURU**

Área: 76,80km<sup>2</sup>

Com o Distrito de São Vicente

Começa na divisa com o Município de Castelo; segue pelo divisor de águas da margem direita do Rio Fruteira até sua foz no Rio Castelo, segue pelo divisor de águas da margem esquerda deste rio até o divisor de águas entre os Córregos Lagoa e Vermelho.

Com o Distrito de Itaóca

Começa onde termina a divisa com o Distrito de São Vicente; segue pelo divisor de águas entre os Córregos Vermelho e Lagoa até o divisor de águas entre o Córrego Valão da Areia e Rio Castelo; segue por este divisor até a foz do Córrego Boa Sorte com o Rio Castelo.

Com o Distrito de Coutinho

Começa onde termina a divisa com o Distrito de Itaóca; segue pelo divisor de águas entre os Córregos Boa Sorte e Sapecado até o divisor de águas da margem esquerda do Córrego Araponga; segue por este divisor até a foz deste no Ribeirão Estrela do Norte.

Com o Distrito de Pacotuba

Começa onde termina a divisa com o Distrito de Coutinho; sobe pelo Ribeirão Estrela do Norte até a foz do Córrego Jabuticabeira; segue pelo divisor de águas da margem direita do Córrego Jabuticabeira até sua cabeceira.

Com o Distrito de Burarama

Começa onde termina a divisa com o Distrito de Pacotuba; segue pelo divisor de águas entre os Córregos Jabuticabeira e Ribeirão Santa Rosa até a foz deste no Ribeirão Estrela do Norte na divisa com o Município de Castelo.

**DISTRITO DE SÃO VICENTE**

Área: 90,88km<sup>2</sup>

Com o Distrito de Gironda

Começa na divisa com o Município de Vargem Alta no divisor de água entre o Ribeirão Salgado e o Rio Fruteira, segue por este divisor até a cabeceira do Córrego Itaóca.

Com o Distrito de Itaóca

Começa onde termina a divisa com o Distrito de Gironda, segue pelo divisor de águas da margem esquerda do Córrego Cantagalo até encontrar a cabeceira do Córrego Vermelho.

Com o Distrito de Conduru

Começa onde termina a divisa com o Distrito de Itaóca; segue pelo divisor de águas da margem esquerda do Rio Fruteira até sua foz no Rio Castelo; segue pelo divisor da margem direita do Rio Fruteira até a divisa com o Município de Castelo.

**DISTRITO DE GIRONDA**

Área: 30,08km<sup>2</sup>

Com o Distrito de Vargem Grande do Soturno

Começa na divisa com o Município de Vargem Alta, segue por divisor de águas até o topo do morro no ponto de coordenadas planas UTM E= 284740m e N= 7704237m, segue em linha reta atravessando o Ribeirão Salgado e Estrada Soturno/Gironda até topo do morro com coordenadas E= 283861 e N= 7703798 m; segue por divisor de águas da margem direita do Ribeirão Salgado até encontrar o Córrego do Macaco no ponto de coordenadas E= 282146m e N= 7702521m, segue por divisor de águas da margem direita do córrego do Macaco até sua foz no ribeirão Salgado; desce por este até a foz do Córrego Santa Rosa

Com o Distrito Sede

Começa onde termina a divisa com o Distrito de Vargem Grande do Soturno; desce pelo Ribeirão Salgado até sua foz no Rio Itapemirim, sobe por este até a foz do Córrego Jacaré.

Com o Distrito de Itaóca

Começa onde termina a divisa com o Distrito Sede; segue pelo divisor de águas entre o Rio Itapemirim e Córrego Jacaré até a cabeceira do Córrego do Macaco; segue por divisor de águas ao sul do povoado de Alto Moledo até encontrar o ponto de coordenadas UTM E= 281298m e N= 7704879m a margem do córrego; segue por divisor de águas da margem direita do Ribeirão Salgado até o divisor de águas da margem esquerda do Rio Fruteira na cabeceira do Córrego Itaóca.

Com o Distrito de São Vicente

Começa onde termina a divisa com o Distrito de Itaóca; segue pelo divisor de águas entre o Ribeirão Salgado e o Rio Fruteira até a divisa com o Município de Vargem Alta.

#### DISTRITO DE ITAOCA

Área: 49,41km<sup>2</sup>

Com o Distrito de São Vicente

Começa no divisor de águas entre os Córregos Vermelho, Lagoa e Ribeirão Fruteira; segue pelo divisor formado pelo Ribeirão Fruteira, por um lado, e pelo outro os Córregos Vermelho e Itaóca até o divisor da margem direita do Ribeirão Salgado.

Com o Distrito de Gironda

Começa onde termina a divisa com o Distrito de São Vicente; segue pelo divisor da margem direita do Ribeirão Salgado até encontrar o divisor de águas da margem esquerda do Córrego Urtiga; segue por este divisor até a foz de pequeno afluente da margem direita do Córrego Urtiga, no ponto de coordenadas E= 283486m e N= 7692173m; segue por divisor de águas da margem direita do Córrego Urtiga; segue por divisor entre os Córregos da Gruta e Itabira até encontrar o divisor de águas do Córrego Santa Rosa.

Com o Distrito Sede

Começa onde termina a divisa com o Distrito de Gironda; sobe pelo Rio Itapemirim até a foz de pequeno afluente da margem esquerda; situada no ponto de coordenadas UTM E= 275919m e N= 7702698m.

Com o Distrito de Coutinho

Começa onde termina a divisa com o Distrito Sede na foz do afluente localizado nas coordenadas UTM E= 276012m e N= 7702868m; sobe pelo Rio Itapemirim até a foz do Rio Castelo, sobe por este até a foz do Córrego Boa Sorte.

Com o Distrito de Conduru

Começa onde termina a divisa com o Distrito de Coutinho; segue por divisor de águas da margem esquerda do Rio Castelo até o divisor de águas entre os Córregos Lagoa e Vermelho.

#### DISTRITO DE VARGEM GRANDE DE SOTURNO

Área = 34,04 km<sup>2</sup>

Com o Distrito de Gruta

Começa na divisa com o Município de Vargem Alta no divisor de

águas entre os Córregos Canudal, da Gruta e Santa Rosa; segue pelo divisor de águas entre os Córregos Gruta e Santa Rosa.

Com o Distrito Sede

Começa onde termina a divisa com o Distrito de Gruta; segue pelo divisor de águas da margem esquerda do Córrego Santa Rosa até sua foz no Ribeirão Salgado.

Com o Distrito de Gironda

Começa onde termina a divisa com Distrito Sede; sobe pelo Ribeirão Salgado até a foz do Córrego do Macaco; segue pelo divisor da margem direita deste até encontrar o mesmo córrego no ponto de coordenadas E= 282146m e N= 7702521m; segue por divisor de águas da margem direita do Ribeirão Salgado até encontrar o topo do morro com coordenadas E= 283861 e N= 7703798 m, segue em linha reta atravessando estrada e o Ribeirão Salgado até o topo do morro com coordenadas E= 284740m e N= 7704237m; segue por divisor de águas até a divisa com o Município de Vargem Alta.

#### DISTRITO DE GRUTA

Área = 30,22km<sup>2</sup>

Com o Distrito Sede

Começa na divisa com o Município de Itapemirim no Córrego Poço D'Anta, no ponto onde toca a linha reta de divisa com o Município de Itapemirim; segue por divisor de águas da margem direita deste até encontrar o divisor de águas da margem esquerda do Córrego Urtiga; segue por este divisor até a foz de pequeno afluente da margem direita do Córrego Urtiga, no ponto de coordenadas E= 283486m e N= 7692173m; segue por divisor de águas da margem direita do Córrego Urtiga; segue por divisor entre os Córregos da Gruta e Itabira até encontrar o divisor de águas do Córrego Santa Rosa.

Com o Distrito de Vargem Grande de Soturno

Começa onde termina a divisa com o Distrito Sede; segue pelo divisor de águas entre os Córregos da Gruta e Santa Rosa até a divisa com o Município de Vargem Alta.

#### DISTRITO DE CÓRREGO DOS MONOS

Área = 28,48km<sup>2</sup>

Com o Distrito Sede

Começa na divisa com o Município de Muqui no divisor de águas da margem esquerda do Córrego dos Monos; segue por este divisor até o divisor da margem esquerda do Córrego do Brás; segue por este divisor até sua foz no Córrego dos Monos; segue pelo divisor da margem direita deste até a divisa com o Município de Muqui.

#### DISTRITO SEDE

Área = 226,39km<sup>2</sup>

Com do Distrito do Córrego dos Monos

Começa na divisa com o Município de Muqui no divisor de águas da margem direita do Córrego dos Monos; segue por este divisor até foz do Córrego do Brás no Córrego dos Monos; segue pelo

divisor da margem esquerda desse e do Córrego dos Monos até a divisa com o Município de Muqui.

Com do Distrito de Pacotuba

Começa na divisa com o Município de Muqui no divisor de águas entre os Córregos Mangueira e Santa Fé; segue por este divisor até o divisor de águas da cabeceira dos Córregos Capoeirinha e Biquinha.

Com do Distrito de Coutinho

Começa onde termina a divisa com o Distrito de Pacotuba; segue pelo divisor de águas entre os Córregos Capoeirinha e Murilo; segue pelo divisor de águas da margem esquerda do Córrego Santo Antônio até a foz de pequeno afluente da margem direita do Rio Itapemirim, situada no ponto de coordenadas UTM E= 275919m e N= 7702698m.

Com do Distrito de Itaóca

Começa onde termina a divisa com o Distrito de Coutinho, no ponto de coordenadas UTM E= 275919m e N= 7702698m; desce pelo Rio Itapemirim até a foz do Córrego Jacaré.

Com do Distrito de Gironda

Começa onde termina a divisa com o Distrito de Itaóca; desce pelo Rio Itapemirim até a foz do Ribeirão Salgado; sobe por este até a foz do Córrego Santa Rosa.

Com do Distrito de Vargem Grande de Soturno

Começa onde termina com o Distrito de Gironda; segue por divisor de águas da margem esquerda do Córrego Santa Rosa até o divisor de águas da margem direita do Córrego da Gruta.

Com do distrito de Gruta

Começa onde termina a divisa com o Distrito de Vargem Grande de Soturno; segue por divisor de águas da margem direita do Córrego da Gruta; segue por divisor de águas da margem direita do Córrego Urtiga até a foz de pequeno afluente no ponto de coordenadas E= 283486 e N= 7692173; segue por divisor de águas da margem esquerda do Córrego Urtiga até encontrar o Córrego Poço D'Anta, no ponto onde toca a linha reta da divisa com o Município de Itapemirim.

Base Cartográfica: Cartas IBGE; escala 1:50. 000; folhas Anutiba, Cachoeiro de Itapemirim, Castelo e Muqui.”

(...)

Art. 2º - O Anexo III do Art. 2º da Lei 6.048, de 17 de Dezembro passa a ter a seguinte redação:

(...)

### “ANEXO III”

## MEMORIAL DESCRITIVO DA DELIMITAÇÃO DOS BAIRROS DA CIDADE DE CACHOEIRO DE ITAPEMIRIM

### ABELARDO FERREIRA MACHADO

Inicia-se no entroncamento da Avenida Bolivar de Abreu com a Avenida Carly Levy Ramos, seguindo à direita pela última, entrando na Rua Edmundo Ramos, passando pela Rua Eugênio Aurélio Brandão do Vale, percorrendo a Rua Dr. Francisco Gonçalves, virando à esquerda na Rua Francisca Dias Siqueira, cruzando a Avenida José Rosa Machado, entrando na Rua Giovane Costa, passando pela Rua Olga Contarini, seguindo à esquerda pela Rua Jessé de Freitas Tristão, ligando-se à Rua Irene Lima Menegazzi, passando por esta e pela escadaria Nelson Campos, cruzando a Rua Justo Bicalho e ligando-se em linha reta ao final da Rua Antenor Areia, contornando os fundos das edificações da mesma, passando pela Rua Irene Lima Menegazzi, virando à esquerda na Rua Ruy Lima, ligando-se a Rua Moacir dos Santos, passando pela Rua Raul Pereira Ramos, seguindo à esquerda na Rua Lucinia Braga Machado, ligando-se a Avenida Bolívar de Abreu, percorrendo a mesma até ligar-se a Avenida Carly Levy Ramos.

### AEROPORTO

Inicia-se no encontro da Avenida Francisco Mardegan com a Rodovia Ricardo Barbieri, seguindo pela última até a Rua Hilário Mucelini, passando por esta entrando na Rua Ângelo Silvério, virando à esquerda, seguindo até ao Campo de Aviação “Raimundo de Andrade”, contornando a área deste e ligando-se a Rua Constantino Negrelli, virando à esquerda cruzando a Avenida Frederico Augusto Coser, passando pela Rua Manoel Faria de Jesus, virando à direita e cruzando a Rua José Calegário, virando novamente à direita na altura da Rua Itelino Alvaredo Laquini, entrando nesta e virando à esquerda na Avenida Fioravante Cipriano virando à direita na Rua Joana Carlete Fiório até encontrar-se com a linha férrea, continuando por esta e virando a direita cruzando a Rua Presidente Getúlio Vargas, virando novamente à direita na Rua Henrique Thompson até a altura da Rua Projetada 8, seguindo paralela à Rua Henrique Thompson entrando na Rua Joanna Payer, continuando nesta até encontrar-se com a Avenida Francisco Mardegan virando à esquerda, seguindo por esta até ligar-se a Rodovia Ricardo Barbieri.

### AGOSTINHO SIMONATO

Inicia-se no entroncamento da Avenida Jones dos Santos Neves com a Avenida Caiçara, seguindo pela última até encontrar-se com um muro de propriedade particular, prosseguindo à direita por esta, passando pela Rua Edimo Ribeiro Costa, até o entroncamento com a Rua Cesar de Brito Portas Filho, seguindo por esta até encontrar-se com o entroncamento da Rua Geraldo Ambrósio (bairro Dr. Gilson Carone) e com a Rua Ernandes Duarte da Fonseca, seguindo pela última até seu final, encontrando com a Av. Jones dos Santos Neves e seguindo à direita por esta até encontrar-se com a Av. Caiçara.



**ALTO AMARELO**

Inicia-se no entroncamento da Avenida Francisco Lacerda de Aguiar com a Rua Jerônimo Ribeiro, seguindo pela última, entrando na Rua José Lourenço Solino, virando à direita na Rua Lourenço de Oliveira passando pela escadaria V, ligando-se à Rua Mateus Conde, entrando na Rua Cecília Neves, passando por esta e pelas Ruas das Palmeiras e Luiz Gonzaga Santos, seguindo à direita pela Rua Isabel Pereira Lima ligando-se à Rua Alvino Belo da Silva, seguindo à direita pela Rua Professor Gilceu Machado, passando pela Rua Arquilino Marconsini e ligando-se à Avenida Luiz Nemer, percorrendo toda a extensão desta, seguindo à direita pela Rodovia BR-482 (Cachoeiro x Safra) ligando-se ao entroncamento da Avenida Francisco Lacerda de Aguiar com a Rua Jerônimo Ribeiro.

**ALTO INDEPENDÊNCIA**

Inicia-se no entroncamento da Rua Malvino Teodoro Dias com a Avenida José Félix Cheim (Linha Vermelha), continuando pela última até a altura da Rodovia Cachoeiro x Cobiça e continuando pela Linha Vermelha até encontrar-se com a Rua Paulo Soares, virando à direita na Rua Coronel Francisco Athayde seguindo por esta até encontrar-se com a Rua Eurico Sartório, virando à direita na Rua Cleber França até encontrar-se com a Rua Flávio Silva, seguindo pela Rua Virgílio Gabriel entrando à esquerda na Rua Manoel de Oliveira e Souza até ligar-se as Ruas Rosa Barbosa Dias e Malvino Teodoro Dias encontrando-se com a Avenida José Félix Cheim (Linha Vermelha).

**ALTO MONTE CRISTO**

Inicia-se no entroncamento das Avenidas Jones dos Santos Neves e Domingos Alcino Dadalto, seguindo pela última até a Rua Paulo Afonso, percorrendo toda extensão desta virando à direita na Rua Antônio Cardoso Coelho até ligar-se com a Rua Crispiniano Veiga dos Santos, passando por esta e pelas Ruas: Raul Luiz de Souza e Anita Freitas Santiago, ligando-se à Rua Projetada III percorrendo a mesma e virando à direita na Avenida Leopoldina Smarzaró, encontrando-se com a Avenida Jones dos Santos Neves, onde segue à direita até o seu entroncamento com a Avenida Domingos Alcino Dadalto.

**ALTO NOVO PARQUE**

Inicia-se no entroncamento da Avenida José Rosa Machado com a Rua Francisca Dias Siqueira, seguindo pela última passando pela Rua Dr. Francisco Gonçalves e entrando à direita pela Rua Eugênio Aurélio Brandão do Vale, encontrando-se com a Rua Edmundo Ramos, seguindo à direita por esta entrando na Rua Jacinta Maria da Penha, passando por esta e pela Rua Sebastião Moreira da Silva, entrando à direita na Rua Walfrido Alves Machado, percorrendo a Rua Projetada 1, entrando à direita na Avenida Manoel Silva Motta, entrando novamente à direita pela Avenida José Rosa Machado até seu entroncamento com a Rua Francisca Dias Siqueira.

**ALTO UNIÃO**

Inicia-se no entroncamento da escadaria Adriano Teixeira Neves com Rodovia BR-482 (Cachoeiro x Safra), segue até o trevo de acesso da Fazenda Pindobas, virando à direita e seguindo os fundos das edificações e ligando-se a escadaria de acesso as Ruas Oscar Augusto de Magalhães, percorrendo os fundos das edificações

da Rua Oscar Augusto Magalhães e José Nunes Sobrinho até encontrar-se com a Rua Projetada percorrendo por esta e ligando-se a Rua Moacyr Antonio da Silva, seguindo por uma via de acesso até encontrar-se com a Rua Projetada I virando à direita na Rua Gilson Lesqueves e virando à esquerda na Rua Júlio Cesar Santos, virando à direita na Rua Eloy Martins Pereira e virando à esquerda na Rua Etelvina dos Santos Monteiro, à direita na Rua Estanislau Almeida de Souza e novamente à direita na Rua José Olympio Gomes, virando à esquerda na Escadaria Adriano Teixeira das Neves até encontrar-se com a BR-482.

**ÁLVARO TAVARES**

Inicia-se no entroncamento da Avenida Newton Braga com a Rua Otacílio José Silveira, seguindo em linha reta pela última até o eixo do Rio Itapemirim, descendo por este até a altura da Fazenda Pindobas ligando-se em linha reta à Rodovia BR-482 (Cachoeiro x Safra), seguindo por esta à direita até encontrar-se com a Avenida Newton Braga.

**AMARAL**

Inicia-se no entroncamento da Rua José Lourenço de Oliveira com a Rua José Bonifácio, seguindo pela última virando à direita na Rua Ângelo Bóss, ligando-se à Rua Professor Gilceu Machado e entrando na Rua Alvino Belo da Silva, passando pela Rua Isabel Pereira Lima, entrando na Rua Luiz Gonzaga Santos, passando pelas Ruas das Palmeiras e Cecília Neves, virando à esquerda na Rua Mateus Conde, passando pela Escadaria V, seguindo à esquerda na Rua Lourenço de Oliveira até o seu entroncamento com a Rua José Bonifácio.

**AMARELO**

Inicia-se no entroncamento da Rua Jerônimo Ribeiro com a Avenida Francisco Lacerda de Aguiar seguindo à direita pela última, entrando na Rua Justino Hemerly Elias, passando pela Rua João Pereira dos Santos Filho, ligando-se a Avenida Governador Cristiano Dias Lopes, seguindo por esta encontrando-se com a Rua Octávio Guimarães, entrando na Rua João Santana e seguindo pela Rua Luís Alves, virando à esquerda na Escadaria Pública, virando à esquerda na Rua Santa Luzia, encontrando-se com a Rua Jerônimo Ribeiro, seguindo por esta à direita até o seu entroncamento com a Avenida Francisco Lacerda de Aguiar.

**AQUIDABAN**

Inicia-se na Praça Gastão Pim, seguindo na Avenida Carly Levy Ramos entrando na Avenida Bolívar de Abreu, percorrendo toda extensão desta ligando-se a Rua Brahim Depes, passando por esta entrando à esquerda na Rua Coronel Alziro Vianna, seguindo por esta até encontrar-se com a Avenida Pinheiro Júnior, passando pela mesma e seguindo pela ponte Carim Tanure, subindo pelo eixo do Rio Itapemirim até encontrar-se com a ponte Guadalajara, continuando à direita até encontrar-se com a Praça Gastão Pim.

**ARARIGUABA**

Inicia-se na ponte Francisco Athayde, descendo pelo eixo do Rio Itapemirim até a altura do término da Avenida Newton Braga, onde segue em linha reta encontrando-se com a Rua Otacílio José Silveira, seguindo por esta à direita, ligando-se a Avenida Newton Braga, virando novamente à direita nesta e passando pela Rua Georgeta M. Gehard Marchon, seguindo até a Rua Recanto das Flores, continuando por esta até encontrar-se com o muro que circunda uma propriedade particular, seguindo por este à direita

até ligar-se ao final da Rua Olivia das Dores Rodrigues, onde novamente em linha reta liga-se ao final da Rua José Francisco dos Santos, passando por esta e entrando na Rua Ângelo Bressan, virando à direita na Rua Manoel Cardoso da Silva, ligando-se à Rua Amâncio Silva, continuando à direita por esta até encontrar-se com a ponte Francisco Athayde.

### BAIMINAS

Inicia-se na ponte de Pedestre Coelhoinho, descendo pelo eixo do Rio Itapemirim até a ponte Francisco Athayde, seguindo à direita e passando pela Rua Amâncio Silva, entrando na Rua Manoel Cardoso da Silva, passando pelas Ruas Floriano Fonseca, Projetada IV, Projetada III e Abel Cardoso Coelho, virando à esquerda na Rua Alcaciba Castilho Viana, continuando à direita na Rua Jorge Severino Barbosa, seguindo a esquerda na Rua Alfredo Martins do Amaral, entrando na Rua Octávio Rocha, passando pela Rua Jorge Marcondes de Souza, passando pela Pçª. Eurides Paiva descendo pela Rua Angelo Boss, virando à esquerda pela Rua José Bonifácio, seguindo à direita na Rua Lourenço de Oliveira, ligando-se à Rua Dr. Deolindo, cruzando esta e encontrando-se com a ponte de pedestre Coelhoinho.

### BASILÉIA

Inicia-se no encontro das Avenidas Dr. Aristides Campos e José Félix Cheim (Linha Vermelha), seguindo à direita pela segunda até o entroncamento com a Rua Basílio Pimenta, entrando à direita por esta, passando pelas Ruas Professor Pedro Estelita Herkenhoff e Elias Maurício dos Santos até encontrar-se como a Avenida Dr. Aristides Campos, seguindo à direita pela mesma até encontrar-se com a Avenida José Félix Cheim (Linha Vermelha).

### BELA VISTA

Inicia-se no entroncamento da Rua Floriano Fonseca com a Rua Ângelo Bressan, seguindo pela última entrando à direita na Rua José Francisco dos Santos, seguindo até o seu final, continuando em linha reta até o final da Rua Olivia das Dores Rodrigues, onde se liga ao muro de uma propriedade particular, contornando os fundos das edificações, até ligar-se a Praça André Lopes, seguindo pela Rua Sidney Jorge Figueira e entrando na Rua Octávio Rocha, seguindo pela Rua Alfredo Martins do Amaral, passando pelas Ruas: Jorge Severino Barbosa, Alcaciba Castilho Vianna, Abel Cardoso Coelho, Projetada III, Projetada IV e Floriano Fonseca ligando-se à Rua Ângelo Bressan.

### BOA ESPERANÇA

Inicia-se no entroncamento da Avenida Jones dos Santos Neves com a Avenida Leopoldina Smarzaró, continuando por esta até a Rua João Fortunato Canholato, percorrendo toda a extensão da mesma e das Ruas seguintes: Aníbal José de Mello, Projetada B e Projetada 1 entrando à direita na Rua João Carriço de Queiroz até ligar-se a Rua Godofredo Adverci, seguindo à direita por esta até a Rua Aryo Sardemberg, continuando por esta novamente à direita e ligando-se a Avenida Leopoldina Smarzaró e posteriormente a Rua Délio Moreira Lima até encontrar-se com a Avenida Jones dos Santos Neves, continuando por esta à direita até o seu entroncamento com a Avenida Leopoldina Smarzaró.

### BOM PASTOR

Inicia-se no encontro das Ruas Jacinta Maria da Penha, Sebastião Moreira da Silva e Josino Augusto de Brito, seguindo pela última

passando pela Rua Iran Boechat, ligando-se à Rua das Garças, virando à esquerda à Rua dos Pardais até encontrar-se com a Rua das Araçongas, virando novamente à esquerda na Rua das Andorinhas, até a Rua Gil Moreira, entrando na Rua Miguel Fernandes e virando à direita pela Rua Wallace de Castro Barbosa, virando à esquerda pela Rua Pedro Vieira, passando pela Rua Everaldo Guimarães até encontrar-se com a Rua projetada 2 e a Rua Walfrido Alves Machado, seguindo pela Rua Sebastião Moreira da Silva até encontrar-se com as Ruas Jacinta Maria da Penha e Josino Augusto de Brito.

### BOA VISTA

Inicia-se no entroncamento da Rodovia Ricardo Barbieri com a Avenida Francisco Mardegan, seguindo pela última até a Rua Joana Payer, passando por esta até o seu final e seguindo paralela à Rua Henrique Thompsom e em linha reta até encontrar-se com o término da Rua Domingos Hervati Sequim e posteriormente com a Rua João Pancini, e novamente em linha reta até o final da Rua João Reis, e mais uma vez em linha reta até encontrar-se com o final da Rua Ademir da Cruz Fernandes, continuando por esta até a Rodovia Ricardo Barbieri, dobrando à direita, seguindo pela Rodovia até o entroncamento com a Avenida Francisco Mardegan.

### CAMPO DA LEOPOLDINA

Inicia-se no entroncamento da Rua Waldemir Simões com a Avenida Dr. Aristides Campos, seguindo à direita pela segunda até encontrar-se com a Rua Dona Clarice Toledo de Carvalho, virando à direita na Rua Noé Barroso Azevedo e à esquerda na Rua das Hortênsias e seguindo por esta até a Rua das Begônias e prosseguindo em linha reta até encontrar-se com a Rua Waldemir Simões, continuando em linha reta paralela à Rua Zilda Bravim Ferreira, ligando-se a Rua Marcondes Borges Moraes e passando novamente pela Rua Waldemir Simões até encontrar-se com a Avenida Aristides Campos.

### CAIÇARA

Inicia-se no entroncamento da Avenida Jones dos Santos Neves com a Avenida Caiçara, seguindo à direita pela primeira até o trevo no final da mesma, seguindo pela direita na Rua Jacques Feirtarg até o seu final, virando à direita contornando um muro de propriedade particular, seguindo à esquerda pela Avenida Caiçara até ligar-se à Avenida Jones dos Santos Neves.

### CENTRO

Inicia-se na ponte de pedestre Governador Bley, descendo pelo eixo do Rio até a ponte de pedestre Coelhoinho, virando à direita nesta e cruzando a Rua Dr. Deolindo, seguindo pela Rua Lourenço de Oliveira, entrando na Rua José Lourenço Solino, seguindo até a Rua Jerônimo Ribeiro, continuando à direita por esta ligando-se à Rua Costa Pereira, seguindo por esta, e passando pela Rua Coronel Guardia, virando à direita na Rua estrela do Norte, contornando a Praça Gilberto Machado, seguindo pela Avenida Francisco Lacerda de Aguiar, entrando na Rua Albano Custódio e seguindo pela Rua Mário Romanelli, virando à direita na Rua Rafael Dias Pacheco, ligando-se à Rua Antônio Marins onde segue à esquerda até a Praça Pedro Cuevas Júnior, seguindo pela Avenida José Félix Cheim (Linha Vermelha), virando à direita na Rua Basílio Pimenta, encontrando-se com a Praça Visconde de Matosinhos, passando pela Rua Pedro Dias, cruzando a Avenida Beira Rio, e encontrando-se com a Ponte de Pedestre Governador Bley.

**CENTRAL PARQUE**

Inicia-se na junção da Avenida Fioravante Cypriano com a Rua Itelino Alvaredo Laquini, seguindo por esta até encontrar-se com o Córrego dos Monos, continuando pelo Córrego sentido a Rodovia BR- 482 paralelo a Avenida Fioravante Cypriano, encontrando-se com a Rua Antônio de Almeida Alves, seguindo por esta até ao seu final limitando-se com a área rural e contornando-a, cruzando a Rodovia BR- 482 e retornando ao Córrego dos Monos, seguindo por este até encontrar-se com o córrego Tuniquinho, descendo pelo mesmo e virando à direita na Avenida Mauro Miranda Madureira percorrendo toda extensão desta, cruzando a BR-482 seguindo pela Avenida Fioravante Cipriano e encontrando-se novamente com a Rua Itelino Alvaredo Laquini.

**CORAMARA**

Inicia-se no entroncamento da Rodovia Mauro Miranda Madureira com a Avenida Theodorico Ferraço, seguindo pela última e entrando na Rua Idalina Bolognini Lima, seguindo à direita nesta até o seu final, descendo em linha reta até a área onde ficam localizadas as torres da empresa de distribuição de energia elétrica, contornando a lateral desta até ligar-se a Rua Santo Francisco priano, passando por ela e pela Escadaria 4, encontrando-se com a Rua Fotógrafo Guilherme, seguindo à esquerda até a Rua Sebastião Soares de Paula, seguindo por esta e virando à direita na Avenida Allan Kardec, seguindo pela mesma até encontrar-se com a Avenida Edmar Soares da Silva percorrendo-a até ligar-se à Rodovia Mauro Mirando Madureira, seguindo à direita por esta até o seu entroncamento com a Avenida Theodorico Ferraço.

**CORONEL BORGES**

Inicia-se na ponte João dos Santos Filho, seguindo à direita na Rua Moreira entrando na Rua Dom Pedro II, percorrendo esta e dobrando à direita na Rua Newton Garcia de Matos, seguindo por esta e continuando à direita na Rua Jadir Costa, passando pela Rua Projetada 9 entrando na Rua Coronel Francisco Athayde, passando pela Rua Paulo Soares, virando à direita na Rua Etelvina de Souza, seguindo por esta encontrando-se com a Rua Dr. Amilcar Figliuzzi, virando à esquerda nesta, ligando-se a Rodovia Cachoeiro x Frade, seguindo por esta até a área edificada, contornando a mesma e ando-se em linha reta à área da Estação de Tratamento de esgoto, contornando esta e cruzando a Rua João Valdino seguindo em linha reta até o eixo do Rio Itapemirim, subindo por este até a ponte João dos Santos Filho.

**DR. GILSON CARONE**

Inicia-se no entroncamento da Rua Nelson Nogueira Lima com a Avenida Theodorico Ferraço, seguindo à direita por esta Avenida, entrando à esquerda na Rua Eugênio Preato, virando à esquerda na Rua Elza de Souza Machado, encontrando-se com a Avenida Anísio Figueiredo, entrando à direita na Rua Luiz Pereira Bóia, virando à direita na Rua Izidoro Secchim, seguindo por esta e virando à direita na Rua Ernandes Duarte da Fonseca, continuando por esta e virando à esquerda na Rua Geraldo Ambrósio na altura da Rua João Natali virando à esquerda nesta seguindo até o seu final, virando à direita em linha reta, segue contornando os fundos das edificações até ligar-se ao final da Rua Idalina Bolognini Lima, percorrendo esta até o seu entroncamento, até ligar-se à Avenida Theodorico Ferraço, na altura do seu entroncamento com a Rua Antônio Ventura Amorim, seguindo pela Avenida Theodorico Ferraço e entrando à direita na Rua Edson Fernandes da Silva, no final desta segue contornando os fundos das edificações paralelas

às Ruas Gervásio Caminote e Francisco Secchim até encontrar-se com a Rua Geraldo Souza Paschoal, passando por esta e pela Rua Nelson Nogueira Lima até encontrar-se com a Avenida Theodorico Ferraço.

**DR LUIZ TINOCO DA FONSECA**

Inicia-se no entroncamento da Rodovia BR-482 com a Avenida Mauro Miranda Madureira, seguindo pela última até encontrar-se com a Avenida Edmar Soares da Silva, passando por esta e virando à esquerda na Avenida Allan Kardec, passando pela Rua Sebastião Soares de Paula Ligando-se a Rua Fotógrafo Guilherme, seguindo por esta e virando à direita na escadaria 4 que permite o acesso a Rua Santo Francisco Cypriano, continuando à direita por esta até encontrar-se com uma área de propriedade particular, contornando-a e passando pela Rua Carlos Marão, seguindo por esta até o seu final e cruzando o ponto de convergência entre a Avenida Allan Kardec e a Avenida Raul Nassar, virando à direita na Rodovia BR-482 até encontrar-se com a Av. Mauro Miranda Madureira.

**ELPÍDIO VOLPINI**

Inicia-se no entroncamento da Rua José Amaral com a Avenida Mauro Miranda Madureira, seguindo à direita pela avenida virando à esquerda na Rua Delício Januário da Silva passando pela Rua Maria da Silva Lé e por um beco de acesso a Rua Aristides Alfaiate, continuando por esta e virando à esquerda em uma via de acesso até ligar-se a Avenida Mauro Miranda Madureira, seguindo por esta até encontrar-se com o córrego Tuniquinho e virando à esquerda no córrego dos Monos seguindo o curso do referido córrego até encontrar-se com a Rua João Dias Carreiro, seguindo até seu final entrando à esquerda em linha reta até a Rua Abelardo Ferreira Machado, cruzando a mesma até o eixo do rio na altura da Ilha dos Meirelles, descendo pelo mesmo e virando à direita na José Amaral na altura da Rua Delício Januário da Silva, virando à esquerda na Rua José Amaral até encontrar-se com a Avenida Mauro Miranda Madureira.

**ESTELITA COELHO MARINS**

Inicia-se no entroncamento das Avenidas Jones dos Santos Neves com a Dr. Aristides Campos, continuando pela segunda e virando à direita na Avenida Etelvina Vivacqua, entrando à direita na Rua Cícero Calmon de Aguiar e passando pela escadaria Agostinho Segundino de Mendes, e virando à direita na Rua Antônio Secati, ligando-se a Rua São Miguel, e passando pela Rua Nilton Rosa, virando à direita na Rua Rubens Rangel, encontrando-se com a Avenida Jones dos Santos Neves, seguindo à direita por esta até ligar-se a Avenida Dr. Aristides Campos.

**FÉ E RAÇA**

Inicia-se no entroncamento da Rua das Araras com a Rua Pedro Vieira, seguindo pela última até ligar-se à Rua Raimundo de Andrade percorrendo esta até encontrar-se com a Rua Alípio Francisco Moreira, passando pelas Ruas Papa João Paulo VI e a Papa João XXIII, passando pela Rua Lauro Lemos até encontrar-se com a Rua Gil Moreira, passando pela Rua das Andorinhas, percorrendo a Rua das Arapongas passando pela Rua dos Pardais virando à direita e ligando-se a Rua das Garças, passando pela Rua Francisco Boechat até a Rua Josino Augusto de Brito, virando à direita e passando pela Rua Procedino Maurílio Altoé, virando novamente à direita na Rua dos Canarinhos, mais uma vez à direita na Rua das Siriemas, virando à direita na Rua Gabriel da Rosa

Machado e ligando-se a Rua Das Araras até encontrar-se com a Rua Pedro Vieira.

### FERROVIÁRIOS

Inicia-se no entroncamento da Rua Brahim Depes com Rua Lucínia Braga Machado, seguindo pela última entrando na Rua Pedro Macedo, ligando-se a Rua Anacleto Ramos, virando à direita nesta entrando na Rua José Rebello, encontrando-se com a Rua Manoel Fonseca, percorrendo toda a extensão desta e virando à direita na Rua Coronel Alziro Vianna, seguindo por esta ligando-se a Rua Brahim Depes, continuando à direita nesta até encontrar-se com a Rua Lucínia Braga Machado.

### GILBERTO MACHADO

Inicia-se no entroncamento das Avenidas Francisco Lacerda de Aguiar e Dr. Aristides Campos, seguindo pela última, entrando na Rua Elias Maurício do Santos ligando-se a Rua Padre Siro Franco, passando pela Rua Santo Ignácio até encontrar-se com a Rua Mário Resende, entrando na Rua Ester Bento Matias, seguindo à direita na Rua Rafael Dias Pacheco, percorrendo a Rua Mário Romanelli, virando à esquerda na Rua Albano Custódio até ligar-se a Avenida Francisco Lacerda de Aguiar, seguindo por esta à direita, entrando na Rua Braz Antônio Lofêgo, passando pela Rua Áurea Pinto Gonçalves e ligando-se à Rua João Penha, entrando na Rua Octávio Guimarães, continuando na Avenida Governador Cristiano Dias Lopes, passando pela Rua João Pereira dos Santos Filho, continuando à direita na Rua Justino Hermely Elias, ligando-se à Avenida Francisco Lacerda de Aguiar, seguindo à esquerda por esta até ligar-se a Avenida Aristides Campos.

### GUANDU

Inicia-se no encontro da Rua Bernardo Horta com a Praça Anísio Ramos, seguindo pela ponte Guadalajara até o eixo do Rio Itapemirim, descendo por este até a ponte de pedestre Governador Bley, seguindo à direita por esta e cruzando a Avenida Beira Rio, entrando na Rua Pedro Dias encontrando-se com a Praça Visconde de Matosinhos, entrando na Rua Basílio Pimenta, virando à direita na Avenida José Félix Cheim (Linha Vermelha), seguindo por esta e entrando na Escadaria Pública II, virando à direita

Rua Randolpho Saturnino de Freitas, seguindo pela mesma e continuando à esquerda na Rua Senador Mesquita, ligando-se a Rua Bernardo Horta, seguindo à esquerda por esta e passando pela Avenida Jones dos Santos Neves, entrando na Rua Lourival Salles e virando novamente à esquerda na Rua Bernardo Horta, seguindo por esta até a Praça Anísio Ramos.

### IBITIQUARA

Inicia-se no entroncamento da Avenida Ubaldo Caetano Gonçalves (Linha Vermelha), com a Ladeira Madre Gertrudes de São José, passando por esta e virando à esquerda na Avenida Pinheiro Júnior, prosseguindo pela ponte Fernando de Abreu, subindo pelo eixo do Rio Itapemirim até encontrar-se com a Ponte Carim Tanure, continuando à esquerda pela Avenida Pinheiro Júnior, cruzando a Avenida Ubaldo Caetano Gonçalves (Linha Vermelha), seguindo pela Rua Manoel Fonseca e virando à direita na Rua José Rebello, passando pela Rua Nilo Peçanha continuando pela Rua Dom Luiz Scortegagna, seguindo pela Escadaria IV, virando à esquerda na Rua Coelho Mello, continuando pela Rua Joaquim Nabuco e virando à esquerda na Rua Teotônio Machado, seguindo pela Escadaria Madre Gertrudes de São José até encontrar-se com a Avenida Ubaldo Caetano Gonçalves (Linha Vermelha).

### IBC

Inicia-se na Avenida José Félix Cheim (Linha Vermelha) na altura do Cemitério Parque "Jardim da Saudade", contornando o muro deste e descendo em linha reta passando pelo final da Rua Ovídio Gomes e ligando-se a Rua Mozart Teixeira Alves, continuando à direita por esta até encontrar-se com a Rua Rodolfo Marins, passando por esta e ligando-se a Rua Otaviano Prado, seguindo à esquerda até ao seu final onde em linha reta segue até a Rua Rodrigues Soares, virando à esquerda até o seu final e continuando pelo caminho que é extensão da Rua Rodrigues Soares, até encontrar-se com o córrego andorinha, seguindo por este e ligando a Rua Projetada, virando à esquerda até a Avenida Domingos Alcino Dadalto, seguindo por esta à direita até a altura do Cemitério Parque.

### ILHADA LUZ

Inicia-se na Praça Anísio Ramos, seguindo pela Rua Dirceu Alves de Medeiros, passando pela Rua Capitão José Vieira, entrando na Rua Projetada 1, seguindo à direita na Rua Marcolino Lino de Novaes e passando pela Rua Aylton Coelho Costa, percorrendo toda a extensão desta e virando à direita na Rua Osires Almeida de Freitas, ligando-se a Rua Maurílio Coelho, seguindo à esquerda por esta e virando à direita por um acesso para Rua João de Deus Madureira Filho, seguindo por esta até a altura da escadaria II, que faz o acesso da Rua Maurílio Coelho para a Rua Elisário Imperial, onde segue em linha reta para o eixo do Rio Itapemirim e desce sentido Centro até encontrar-se com a ponte Guadalajara, seguindo pela lateral desta e virando à esquerda paralelo à Rua Gastão Pimenta Coelho, contornando toda a extensão da ilha onde se localiza a fábrica de Pios, descendo pelo eixo do Rio paralelo à Av. Governador Carlos Lindemberg até encontrar-se com o segundo trecho da ponte Guadalajara, seguindo até o final da mesma encontrando-se com a Praça Anísio Ramos.

### INDEPENDÊNCIA

Inicia-se no encontro da Avenida Ubaldo Caetano Gonçalves (Linha Vermelha) com a Rua Malvino Teodoro Dias, continuando pela segunda, passando pela Rua Rosa Barbosa Dias entrando à esquerda na Rua Gotardo Carlos de Sousa, seguindo por esta até encontrar-se com a Rua Manoel de Oliveira e Sousa, virando à direita na Rua Virgílio Gabriel na altura da Rua Maximínio da Silva, seguindo pela direita na Rua Virgílio Gabriel passando pela Rua Flávio Silva, continuando por esta até ligar-se a Rua Cleber França, virando à esquerda nesta até encontrar-se com a Rua Eurico Sartório, entrando à esquerda até encontrar-se com a Rua Projetada 9, passando pela Rua Jadir Costa entrando à esquerda na Rua Newton Garcia de Mattos e virando novamente à esquerda na Rua Dom Pedro II, seguindo à direita pela Rua Moreira, entrando na Ponte João dos Santos Filho, subindo pelo eixo do Rio Itapemirim, passando pela Ponte de pedestre Coelhoinho e pela Ponte Fernando de Abreu, seguindo à direita pela última e entrando na Avenida Pinheiro Júnior, passando pela Ladeira Madre Gertrudes de São José, passando pela escadaria pública Madre Gertrudes de São José, continuando pela Rua Teotônio Souto Machado e seguindo pela Rua Joaquim Nabuco, entrando à esquerda na Rua Coelho de Mello, passando pela Escadaria Pública IV, seguindo pela Rua Euthimio dos Anjos, entrando à esquerda pela Rua Maracajá e dobrando à direita na Rua Dr. Benedito de Souza Machado, seguindo pela Rua Dona Bibiana até encontrar-se com a Avenida Ubaldo Caetano Gonçalves (Linha Vermelha).

**JARDIM AMÉRICA**

Inicia-se no entroncamento das Avenidas Domingos Alcino Dadalto e Jones dos Santos Neves, seguindo pela última até a Rua Pedro Calegário, passando pela mesma e seguindo em linha reta até cruzar o final das Ruas Dulcino José Bernardo, José Eraldo Bonadiman, Rua Amaryles Bahiense Miranda e Rua Abelardo Almeida Costa até encontrar-se com o muro do Cemitério Parque "Jardim da Saúde", contornando-o pelo lado direito até encontrar-se com a Avenida José Félix Cheim (Linha Vermelha), cruzando-a e continuando à direita pela Avenida Domingos Alcino Dadalto até o seu encontro com a Avenida Jones dos Santos Neves.

**JARDIM ITAPEMIRIM**

Inicia-se no entroncamento da Rua Paulo Afonso com a Avenida Domingos Alcino Dadalto, seguindo pela direita nesta Avenida onde segue até encontrar-se com a linha férrea, seguindo por esta até encontrar-se com o final do prolongamento da Rua Isaac Aguiar, seguindo por esta até o entroncamento da Avenida Leopoldino Smarzarzo com a Rua Aryo Sardemberg, continuando pela última até ligar-se à Rua Antonio Cardoso Coelho, seguindo por esta encontrando-se com a Rua Paulo Afonso, até ligar-se a Avenida Domingos Alcino Dadalto.

**MARBRASA**

Inicia-se no Trevo Rubem Braga passando pela Avenida Francisco Mardegan, entrando à esquerda na Rua João Bosco Fiório até a Avenida Antônio Alves, entrando à direita na Rua Recanto das Pedras seguindo e novamente à direita até encontrar-se com a Linha Férrea, percorrendo a mesma e seguindo à esquerda na Avenida Francisco Mardegan, seguindo à direita na Rua Joana Carlete Fiório até o seu final, virando à direita na Avenida Fioravante Cypriano, seguindo por esta à direita até encontrar-se com a Rodovia BR-482, retornando ao Trevo Rubem Braga.

**MARIA ORTIZ**

Inicia-se no entroncamento das Avenidas Jones dos Santos Neves e Nossa Senhora da Consolação, seguindo pela última percorrendo toda a extensão desta e ligando-se à rua Dirceu Alves de Medeiros, virando à direita nesta, encontrando-se com a Rua Bernardo Horta, seguindo por esta, até ligar-se à Rua Lourival Salles, seguindo à direita até a Avenida Jones dos Santos Neves, continuando por esta até o seu encontro com a Avenida Nossa Senhora da Consolação.

**MONTE BELO**

Inicia-se no entroncamento da Rua das Amoreiras com a Av. Newton Braga e Rodovia BR-482, seguindo por esta até a Escadaria Adriano Teixeira das Neves, virando à direita na Rua José Olímpio Gomes, seguindo por esta até a Rua Estanislau Almeida de Souza, seguindo por esta até a Rua Etelvina dos Santos Monteiro e virando à direita na Rua Eloy Martins Pereira, seguindo por esta até o entroncamento da Rua Júlio Cezar Santos, virando à esquerda até encontrar-se com a Rua Gilson Lesqueves, virando à esquerda na Rua Projetada I contornando os fundos das edificações da Rua Gilson Lesqueves até o prolongamento da Rua das Amoreiras, percorrendo esta até o seu entroncamento com a Av. Newton Braga e BR-482 (Cachoeiro x Safra).

**MONTE CRISTO**

Inicia-se no entroncamento da Avenida Leopoldina Smarzarzo com

a Rua Projetada III, passando pela segunda e virando à direita na Rua Anita Freitas Santiago, ligando-se a Rua Raul Luiz de Souza, percorrendo esta e a Rua Chrispiniano Veiga dos Santos, encontrando-se com a Rua Antônio Cardoso Coelho e seguindo pela mesma e posteriormente pela Rua Aryo Sardemberg, continuando pela direita na Rua Godofredo Adverci, entrando na Rua João Carriço de Queiroz até encontrar-se com a Rua Projetada I, percorrendo esta e passando pelas Ruas: Projetada B, Anibal José de Mello e João Fortunato Canholato, virando à direita na Avenida Leopoldina Smarzarzo, continuando nesta até encontrar-se com a Rua Projetada III.

**NOVA BRASÍLIA**

Inicia-se no entroncamento das Avenidas Etelvina Vivacqua e Aristides Campos, continuando à direita pela segunda até o viaduto. Segue pela direita na Avenida José Félix Cheim (Linha Vermelha), continuando por esta até encontrar-se com a Avenida Etelvina Vivacqua, seguindo por esta até ligar-se com a Avenida Aristides Campos novamente.

**NOSSA SENHORA APARECIDA**

Inicia-se no entroncamento da Avenida José Félix Cheim (Linha Vermelha) com a Rua Dona Bibiana, seguindo pela última e passando pela Rua Deoclides Pacheco Rodrigues, até o seu encontro com a Rua Professora Maria de Moraes Rattes, onde segue contornando os fundos das edificações, ligando-se ao final das Ruas Agripino de Oliveira e José Lécio Silva Mota, contornando os fundos das edificações da Rua José Paulino Cypriano, passando pela Rua Alcebíades Joaquim Francisco, seguindo por esta até a altura da Rua Bertília Ferreira da Silva, onde se liga em linha reta à antiga linha férrea, segue à direita por esta passando por um caminho, encontrando-se com a Rodovia Cachoeiro x Cobiça, segue à direita pela Rodovia ligando-se à Avenida José Félix Cheim (Linha Vermelha), continuando à direita por esta, até encontrar-se com a rua D. Bibiana.

**NOSSA SENHORA DE FÁTIMA**

Inicia-se no entroncamento da Rua Giovane Costa com a Avenida José Rosa Machado, seguindo por esta até a altura da Rua Justiniano da Silva Junior, dobrando à direita entrando em uma área verde cruzando o córrego Monte Líbano e ligando-se ao fundo da Rua Arthur Prata, seguindo paralela a mesma, circulando os fundos das edificações até ligar-se ao final da Rua Antenor Areia, ligando-se em linha reta a escadaria Nelson Campos, virando à direita na Rua Irene Lima Menegazzi, entrando na Rua Jesse de Freitas Tristão, passando pelas Ruas Olga Contarine e Giovanni Costa, encontrando-se com a Avenida José Rosa Machado.

**NOSSA SENHORA DA GLÓRIA**

Inicia-se no entroncamento da Rodovia BR-482 com a Rua Projetada, seguindo à direita pelo muro de propriedade particular até encontrar-se com a Rua Recanto das Flores, virando à esquerda nesta passando pela Rua Georgeta Mariana Gerhard Marchon e seguindo até a Avenida Newton Braga, continuando por esta à direita até encontrar-se com a Rodovia BR-482 (Cachoeiro x Safra), seguindo por esta até ligar-se com a Rua Projetada.

**NOSSA SENHORA DA PENHA**

Inicia-se no entroncamento da Rua José Rebello com a Rua Anacleto Ramos, seguindo à direita pela última entrando na Rua

Pedro Macedo, passando pela Rua José Pinto e virando à direita na Rua Maria Dulce Garioli até encontrar-se com o córrego Monte Líbano, seguindo pelo mesmo até encontrar-se com a Rua marechal Floriano, virando à esquerda na Rua Sebastião Pereira, virando à direita na Rua Dorian Pontes de Paula e seguindo por esta até encontrar-se com a Rua Ovídio José de Freitas, seguindo por esta e percorrendo toda a extensão da Rua José Rebello ligando-se a Rua Anacleto Ramos.

### NOVO PARQUE

Inicia-se no entroncamento das Avenidas Carly Levy Ramos e Governador Carlos Lindemberg próximo a Praça Gastão Pim, segue pela Ponte Guadalajara subindo pelo eixo do Rio Itapemirim pelo lado direito da Ilha, paralelo a Avenida Governador Carlos Lindemberg, cruzando a citada Avenida entrando na Rua Oscar Montenegro, passando pela Rua Benjamim Silva, seguindo à direita pela Rua Gabriel da Rosa Machado entrando na Rua das Siriemas (Bairro Fé e Raça) virando à esquerda na Rua dos Canarinhos (Bairro Fé e Raça), percorrendo esta até a Rua Procedino Maurílio Altoé, seguindo à esquerda nesta, continuando pela Rua Josino Augusto de Brito passando pelas Ruas Jacinta Maria da Penha e Edmundo Ramos, seguindo à esquerda pela Avenida Carly Ramos até encontrar-se com a Avenida Governador Carlos Lindemberg próximo a Praça Gastão Pim.

### OTTON MARINS

Inicia-se no entroncamento da Avenida Jones dos Santos Neves com a Rua Rubens Rangel, passando pela última e seguindo pela Rua Nilton Rosa ligando-se a Rua São Miguel, seguindo à esquerda nesta passando pela Rua Antônio Secati, seguindo por esta até encontrar-se com a escadaria Agostinho Segundino Mendes, passando pela mesma, encontrando-se com a Rua Cícero Calmon de Aguiar ligando-se a Avenida Etelvina Vivacqua, seguindo à direita nesta até a Avenida José Félix Cheim (Linha Vermelha), continuando por esta à direita até ligar-se à Avenida Jones dos Santos Neves, seguindo à direita pela mesma até a Rua Rubens Rangel.

### PARAÍSO

Inicia-se no encontro das Avenidas Aristides Campos e Francisco Lacerda de Aguiar, seguindo pela última até encontrar-se com a BR-482, virando à direita na Rua Vicente Garambone e seguindo pela Rua Afonso Rigo, continuando em linha reta passando pela Rua Pedro Rizzo, cruzando a Rua João Sasso na altura da Rua Amélia Molinaroli Giro, seguindo pela última até o seu final onde segue em linha reta passando ao final das Ruas das Camélias e das Begônias, virando à direita na última contornando os afloramentos rochosos, passando pela Rua das Violetas seguindo pela Rua das Hortênsias até encontrar-se com a Rua Noé Barroso de Azevedo, percorrendo esta e virando à esquerda na Rua Dona Clarice Toledo de carvalho, seguindo por esta até encontrar-se com a Avenida Aristides Campos até o seu entroncamento com a Avenida Francisco Lacerda de Aguiar.

### PARQUE DAS LARANJEIRAS

Inicia-se no entroncamento da Avenida Jones dos Santos Neves com a Rua Ernandes Duarte da Fonseca, seguindo pela última encontrando-se com a Rua Isidoro Sequim, passando pela Rua Luiz Pereira Bóia, seguindo por esta e entrando à esquerda pela Avenida Anísio Figueiredo até encontrar-se com a Rua Elza de Souza Machado, entrando à direita na Rua Eugênio Preato e

novamente à direita na Avenida Theodorico Ferraço, passando pela Rua Nelson Nogueira Lima onde ao seu final segue à direita em linha reta paralela a Rua Demétrio Ultramar, até encontrar-se com o final da Rua Maria das Neves Espíndola, seguindo em linha reta à esquerda, cruzando as Ruas Simone da Silva Lopes, Aurélio João Tófano e Sílvio Malacarne, e seguindo em linha reta paralela a Avenida Jones dos Santos Neves até encontrar-se com uma área de grande extensão de propriedade particular, seguindo à direita nesta encontrando-se com a Avenida Jones dos Santos Neves e seguindo por esta à direita até encontrar-se com a Rua Ernandes Duarte da Fonseca.

### PRESIDENTE ARTUR COSTA E SILVA

Inicia-se no entroncamento da Rodovia BR-482 (Cachoeira x Safra) com a Avenida Luiz Nemer, seguindo pela última, passando pela Rua Arquilino Marconcini e pela Praça Eurídes Paiva, seguindo pela Rua Jorge Marcondes de Souza e pela Rua Sidney Jorge Figueira, contornando a Praça André Lopes, ligando-se ao muro de uma propriedade particular, seguindo por este até encontrar-se com a Rua Projetada e posteriormente com a Rodovia BR-482 no seu entroncamento com a Avenida Luiz Nemer.

### RECANTO

Inicia-se na Praça Pedro Cuevas Júnior, entrando nas Ruas Antônio Marins e Rafael Dias Pacheco, percorrendo a Rua Ester Bento Matias, virando à direita na Rua Mário Resende, ligando-se a Rua Santo Ignácio e virando à esquerda na Rua Padre Siro Franco, ligando-se à Rua Elias Maurício dos Santos, entrando na Rua Pedro Estelita Herkenhoff, virando à direita na Rua Basílio Pimenta e novamente à direita na Avenida José Félix Cheim (Linha Vermelha) até encontrar-se com a Praça Pedro Cuevas Júnior.

### RUBEM BRAGA

Inicia-se no encontro da Avenida Governador Carlos Lindemberg com as Ruas Gilberto Machado e Justiniano da Silva Júnior, seguindo pela última até ligar-se com a Avenida Manoel da Silva Motta pela Passagem 07, continuando pela direita até encontrar-se com a Rua Manoel Marques, seguindo por esta entrando na Rua Dom Pedro II, passando pela Rua Lauro Lemos e entrando na Rua Papa João Paulo VI, seguindo nesta até encontrar-se com a Rua Alípio Francisco Moreira e a Rua Raimundo Andrade, virando à direita na Rua Pedro Vieira, continuando nesta até ligar-se com a Rua das Araras, seguindo por esta até encontrar-se com a Rua Benjamin Silva, passando pela Rua Oscar Montenegro, cruzando a Avenida Governador Carlos Lindemberg, subindo pelo eixo do Rio Itapemirim até ligar-se com a mesma, seguindo por esta até encontrar-se com as Ruas Gilberto Machado e Justiniano da Silva Júnior.

### RUI PINTO BANDEIRA

Inicia-se no entroncamento da Rua Hilário Mucelini com a Rodovia Ricardo Barbieri, seguindo à esquerda pela Rua Ademir da Cruz Fernandes, onde segue em linha reta até encontrar-se com o final da Rua João Reis, continuando em linha reta até o término da Rua José Marinho Machado Coelho, seguindo em linha reta até ligar-se com o final da Rua Ana Campos Delorto, novamente em linha reta até a via de acesso ao prolongamento da Rua Bernardo Peccini, seguindo novamente em linha reta até o entroncamento da Rodovia Ricardo Barbieri com a Rua Izidoro Pessine, seguindo pela última até a Rua Projetada 8, passando por esta e seguindo em linha reta até a área do campo de aviação

"Raimundo de Andrade", acompanhando os limites deste, até a altura da Rua Ângelo Silvério, entrando nesta e encontrando-se com a Rua Hilário Muceline, passando pela mesma e ligando-se a Rodovia Ricardo Barbieri.

### SANTA CECÍLIA

Inicia-se no entroncamento da Rua Pedro Macedo com a Rua Raul Pereira Ramos, seguindo pela última e passando pela Rua Moacyr dos Santos, subindo a Escadaria 6, ligando-se à Rua Ruy Lima, entrando à direita na Rua Irene Lima Menegazzi, virando à direita e contornando os fundos das edificações da Rua Irene Toledo Barbosa de Mendes e Rua José Pinto, e virando à direita na via de acesso a Rua José Pinto e continuando pela esquerda na mesma, virando à direita na Rua Pedro Macedo, seguindo pela mesma até encontrar-se com a Rua Raul Pereira Ramos.

### SÃO GERALDO

Inicia-se no entroncamento da Rua Amélia Molinaroli Giro com a Rua João Sasso, seguindo em direção as rochas existentes no topo do morro, contornando-os e ligando-se em linha reta ao final

Rua João Sasso, passando por esta e entrando no caminho que circunda a área da escola para crianças especiais (APAE), ligando-se ao final deste, em linha reta ao final da Rua Amélia Molinaroli Giro, seguindo por esta até encontrar-se com a Rua João Sasso.

### SANTA HELENA

Inicia-se no entroncamento da Rua Nilo Peçanha com a Rua Santa Terezinha, seguindo pela última e passando pelas Ruas: Ovídeo José de Freitas e Dorian Pontes de Paula, entrando na Rua Sebastião Pereira, ligando-se a Rua Deoclides Pacheco Rodrigues, passando por esta encontrando-se com a Rua Dona Bibiana, seguindo por esta entrando na Rua Hugo Cocco e seguindo pela Rua Dr. Benedito de Souza Machado até encontrar-se com a Rua Maracajá, passando por esta entrando na Rua Euthímio dos Anjos, seguindo à direita na Rua Dom Luiz Scortegagna, ligando-se a Rua Nilo Peçanha e seguindo por esta até encontrar-se com a Rua Santa Terezinha.

### SANTO ANTÔNIO

Inicia-se no entroncamento das Avenidas Dr. Aristides Campos e Jones dos Santos Neves, seguindo à direita pela última até encontrar-se com a Rua Bernardo Horta, continuando à direita por esta, ligando-se a Rua Senador Mesquita, passando pela Rua Randolpho Saturnino de Freitas, entrando na Escadaria Pública II, continuando à direita pela Avenida José Felix Cheim (Linha Vermelha) até a altura do viaduto, onde continua à direita na Avenida Dr. Aristides Campos até encontrar-se com a Avenida Jones dos Santos Neves.

### SÃO FRANCISCO DE ASSÍS

Inicia-se no entroncamento das Avenidas José Félix Cheim (Linha Vermelha) e Jones dos Santos Neves, entrando na Rua Santo Passoni e seguindo pela Rua Castorina Passoni até o seu entroncamento com a Rua Projetada 20, onde segue em linha reta e cruza a Rua Leontina Sedano da Costa, passando pela Rua Projetada 27 onde ao seu final liga-se em linha reta ao final da Rua Projetada 32, entrando à direita na Rua Projetada 34, percorrendo-a e ligando-se em linha reta a Rua das Mangueiras, continuando à esquerda onde ao seu final segue em linha reta em direção aos fundos da área do

Cemitério Parque "Jardim da Saudade", contornando-o até a altura da Rua Projetada II, onde segue em linha reta cruzando a citada Rua e ligando-se a Avenida José Félix Cheim (Linha Vermelha) na altura da Rua Pedro Calegário, ligando-se a Avenida Jones dos Santos Neves e seguindo à direita até o seu encontro com a Avenida José Félix Cheim (Linha Vermelha).

### SÃO LUCAS

Inicia-se no entroncamento da Avenida Jones dos Santos Neves com a Rua Délio Moreira Lima, seguindo pela última passando pela Avenida Leopoldina Smarzaró, até ligar-se a Rua Isaac Aguiar, continuando por esta cruzando a linha férrea, onde segue paralela a esta até encontrar-se com o final do prolongamento da Avenida Antônio Alves, seguindo à direita na Rua João Bosco Fiório e ainda à direita na Avenida Francisco Mardegan ligando-se a Avenida Jones dos Santos Neves, seguindo à direita por esta até encontrar-se com a Rua Délio Moreira Lima.

### SÃO LUIZ GONZAGA

Inicia-se no entroncamento da Avenida José Félix Cheim (linha Vermelha) com a Rodovia Cachoeiro x Cobiça, próximo ao Córrego Cobiça, seguindo pela última em direção a localidade de Cobiça até chegar ao primeiro pontilhão existente na Rodovia, seguindo pelo Córrego Itabira em direção a área onde ficam localizadas as torres da empresa de distribuição de energia elétrica, continuando em linha reta até ligar-se a esta, contornando à direita pelos fundos das edificações ligando-se ao final das Ruas: Projetada 2, Jonas de Abreu e Afonso Pena, seguindo paralela a esta e a Rua Sisipho Sardemberg, ligando-se a Rodovia Cachoeiro x Frade, virando à direita na Rua Dr. Amilcar Figliuzzi até encontrar-se com a Rua Etelvina de Souza, seguindo pela Avenida José Félix Cheim (Linha Vermelha) até o seu entroncamento com a Rodovia Cachoeiro x Cobiça.

### SUMARÉ

Inicia-se na Praça Gilberto Machado, seguindo pela Rua Estrela do Norte, passando pela Rua Coronel Guardia, virando à direita na Rua Costa Pereira, ligando-se a Rua Jerônimo Ribeiro, seguindo pela Rua Santa Luzia, passando pela escadaria Pública virando à direita na Rua Luiz Alves, virando à esquerda na Rua João Santana e a direita na Rua João Penha, seguindo pela Rua Áurea Pinto Gonçalves, passando pela Rua Braz Antônio Lofego, virando à direita na Avenida Francisco Lacerda de Aguiar, seguindo por esta até encontrar-se com a Praça Gilberto Machado.

### TEIXEIRA LEITE

Inicia-se no entroncamento da Rua Maurílio Coelho com a escadaria II, seguindo pela última e dobrando à direita na Rua Elisário Cortes Imperial, continuando na Rua Dionísio Neves até o seu final, onde segue em uma via paralela à Rua Guido Carlete possibilitando o acesso a mesma onde vira à esquerda na parte alta do bairro, onde em seu final segue tendo como referencia uma cerca de propriedade particular até o final da Rua Aristides Alfaiate, virando à esquerda em um acesso para a Rua Maria da Silva Lé, virando à direita nesta até encontrar-se com Rua Benício Januário da Silva, seguindo por esta até a Avenida Mauro Miranda Madureira, seguindo à direita até encontrar-se com a Rua José Amaral, seguindo por esta em direção à Ilha dos Meireles, onde segue em linha reta dobrando à direita no eixo do rio, descendo por este até a altura da escadaria II dobrando à direita na Rua João de Deus Madureira, seguindo por um acesso e virando à esquerda

na Rua Maurílio Coelho, onde segue até encontrar-se com a Escadaria I.

### VILARICA

Inicia-se no entroncamento da Rua Capitão José Vieira com a Avenida Nossa Senhora da Consolação, ligando-se a Avenida Jones dos Santos Neves, seguindo à direita por esta e contornando uma área extensa de propriedade de uma empresa de transporte coletivo, seguindo em linha reta até o entroncamento da Rua Arno Herkenhoff com a Rua Nilton Fardim Perim, seguindo à esquerda pela última, e ao final desta segue em linha reta, passando pela Rua Fernando de Mori, entrando na Rua Projetada B e virando à direita pela Rua Projetada A, virando à esquerda pela Rua José Danche Vitório seguindo por esta até encontrar-se com a Rua Acácio Dutra de Oliveira, encontrando-se com a Rua Dionísio Neves, percorrendo toda a sua extensão, seguindo à direita pela Rua Elisário Cortez Imperial e pela Escadaria II, virando à direita na Rua Maurílio Coelho, entrando na Rua Ozires Almeida de Freitas, passando pela Rua Aylton Coelho Costa, seguindo pela Rua Marcolino Lino de Novaes, passando pela Rua Projetada 1, virando à esquerda na Rua Capitão José Vieira até encontrar-se com a Avenida Nossa Senhora da Consolação.

### VILLAGE DA LUZ

Inicia-se no entroncamento da Rodovia Gumercindo Moura Nunes com a Avenida Manoel Silva Motta, seguindo pela última, passando pelas Ruas Projetadas 1 e 2, seguindo à direita pela Rua Everaldo Guimarães, passando pela Rua Pedro Vieira, percorrendo a Rua Wallace de Castro Barbosa, virando à esquerda na Rua Miguel Fernandes, entrando na Rua Lauro Lemos, passando pela Rua Papa João XXIII, virando à direita pela Rua Papa João Paulo VI, seguindo à esquerda na Rua Lauro Lemos, continuando até a Rua Dom Pedro II, virando à direita na Rua Manoel Marques, encontrando-se com a Avenida Manoel Silva Motta, seguindo pela passagem 7, virando à esquerda na Rua Justiniano da Silva Júnior, ligando-se a Rua Gilberto Machado, seguindo pela mesma até encontrar-se com a Rua Frederick Schilman, onde na altura da curva mais acentuada existente nesta liga-se em linha reta à Rodovia Gumercindo Moura Nunes, seguindo à direita pela mesma até encontrar-se com a Avenida Manoel da Silva Motta.

### WALDIR FURTADO AMORIM

Inicia-se no entroncamento da Avenida Jones dos Santos Neves com a BR-482 (Cachoeiro x Alegre), seguindo pela última entrando à direita no cruzamento da Rua Raul Nassar com a Avenida Alan Kardec, entrando na Rua Carlos Marão até o seu final, contornando a área onde ficam localizadas as torres da empresa de distribuição de energia elétrica e em linha reta até encontrar-se com a Rua Idalina Bolognini Lima, virando à direita nesta até o seu final seguindo em linha reta, entrando à esquerda na Rua João Natali, percorrendo toda sua extensão virando à direita na Rua Geraldo Ambrósio até encontrar-se com a Rua César de Brito Portas Filho, percorrendo toda a extensão desta passando pela Rua Antônio Rodrigues e percorrendo a Rua Edmo Ribeiro Costa, seguindo em linha reta até encontrar-se com a Avenida Caiçara, contornando um extenso muro de propriedade particular até encontrar-se com a Rua Jacques Feitarg, percorrendo esta até

encontrar-se com o entroncamento da Avenida Jones dos Santos

Neves com a Rodovia BR- 482.

### ZUMBI

Inicia-se no entroncamento das Avenidas José Félix Cheim (Linha Vermelha) e Av. Aristides Campos, passando pela segunda e entrando à direita pela Rua Sargento Waldemir Simões, seguindo por esta e passando pela Rua Marcondes Borges Moraes passando pela Rua Zilda Bravim Ferreira, até encontrar-se novamente com a Rua Sargento Waldemir Simões, percorrendo esta e passando pela via de acesso à torre de TV, seguindo em linha reta até a Rua Sebastiana Cândida da Silva encontrando-se com a Rua Baixo Guandu, percorrendo esta até a Rua Castorina Passoni e percorrendo-a até ligar-se à Rua Santo Passoni, seguindo à direita por esta encontrando-se com a Avenida José Félix Cheim (Linha Vermelha), seguindo por esta à direita até a Avenida Aristides Campos na altura do viaduto.

Art. 3º - Esta Lei entra em vigor na data de sua publicação, revogadas as disposições em contrário.

Cachoeiro de Itapemirim, 08 de dezembro de 2010.

CARLOS ROBERTO CASTEGLIONE DIAS  
Prefeito Municipal

**SECRETARIA MUNICIPAL DE ADMINISTRAÇÃO,  
LOGÍSTICA E SERVIÇOS INTERNOS**

### EXTRATO DE CONVÊNIO

ESPÉCIE: Convênio nº 043/2010

CONCEDENTE: MUNICÍPIO DE CACHOEIRO DE ITAPEMIRIM, através da SECRETARIA MUNICIPAL DE ADMINISTRAÇÃO, LOGÍSTICA E SERVIÇOS INTERNOS - SEMASI, atendendo as necessidades da SECRETARIA MUNICIPAL DE DESENVOLVIMENTO SOCIAL - SEMDES.  
BENEFICIÁRIA: SOCIEDADE EDUCACIONAL DE MENINAS DE CACHOEIRO DE ITAPEMIRIM.

OBJETO: Transferir recursos ao BENEFICIÁRIO, a título de auxílio financeiro, para manutenção da Sociedade Educacional de Meninas de Cachoeiro de Itapemirim.

VALOR: R\$ 36.000,00 (trinta e seis mil reais).

DOTAÇÃO ORÇAMENTÁRIA:

Recursos próprios, a saber:

Órgão/Unidade: 09.03 - Projeto/Atividade: 08.244.0039.2.269 - Despesa: 3 3 90 50 43 10 00

PRAZO: Até 31/08/2011.

DATA DA ASSINATURA: 08/12/2010.

SIGNATÁRIOS: Carlos Roberto Casteglione Dias - Prefeito Municipal, Marco Aurélio Coelho - Procurador Geral do Município, Manoel Eduardo Baptista Cabral - Secretário Municipal de Administração, Logística e Serviços Internos, Nilcéia Maria Pizza - Secretária Municipal de Desenvolvimento Social e Sebastião Licério Gonçalves - Diretor Presidente da Beneficiária.  
PROCESSO: Prot nº 1-22.664/2010.

\*Republicado por incorreção no prazo





**CÂMARA MUNICIPAL DE CACHOEIRO DE ITAPEMIRIM**  
**ESTADO DO ESPÍRITO SANTO**

25

Nome	SIM	NÃO	ABS	AUS
ALEXANDRE BASTOS RODRIGUES				
BRÁS ZAGOTTO				
DAVID ALBERTO LÓSS				
GILDO ABREU				
JOSÉ CARLOS AMARAL				
JOSÉ MARIA MOULON				
JÚLIO CÉSAR FERRARI CECOTTI	Presidente			
LEONARDO PACHECO PONTES				
LUIZ GUIMARÃES OLIVEIRA				
MARCOS ANTONIO MANSOR				
MARCOS SALLES COELHO				
ROBERTO BARBOSA BASTOS				
WILSON DILEM DOS SANTOS				

PROJETO Nº 100/2012

REQUERIMENTO Nº \_\_\_\_\_

DATA: 05/06/2012

RESULTADO DA VOTAÇÃO

APROVADO EM \_\_\_\_\_ DISCUSSÃO

POR \_\_\_\_\_

SALA DAS SESSÕES 05/06/2012

PRESIDENTE

REJEITADO POR \_\_\_\_\_

SALA DAS SESSÕES \_\_\_/\_\_\_/\_\_\_

PRESIDENTE

RETIRADO DA PAUTA A  
REQUERIMENTO DO EDIL

SALA DAS SESSÕES \_\_\_/\_\_\_/\_\_\_

PRESIDENTE

OBS.:

*Regime de Urgência*

*“Feliz a Nação cujo Deus é o Senhor”*



**CÂMARA MUNICIPAL DE CACHOEIRO DE ITAPEMIRIM  
ESTADO DO ESPÍRITO SANTO**

26  
P

**COMISSÃO DE CONSTITUIÇÃO, JUSTIÇA E REDAÇÃO**

**Parecer ao Projeto de Lei nº. 100 / 2012**

**INICIATIVA:** Poder Executivo Municipal

**RELATOR:** Vereador Leonardo Pacheco Pontes

**RELATÓRIO:**

Altera dispositivos do artigo 2º da Lei nº. 6.434, de 08 de dezembro de 2010, que trata do memorial descritivo da delimitação dos bairros do Distrito sede do Município de Cachoeiro de Itapemirim.

**VOTO DO RELATOR:**

Voto pelo encaminhamento regular da matéria.

**VOTO DO PRESIDENTE:**

Voto com o Relator.

**VOTO DO MEMBRO**

Voto com o Relator.

**DECISÃO:**

A Comissão votou, por unanimidade, pelo encaminhamento regular da matéria.

Sala das Comissões, 05 de 06 de 2012.

**LUIS GUIMARÃES DE OLIVEIRA – Presidente**

**Alexandre Bastos Rodrigues - Membro**

**LEONARDO PACHECO PONTES – Relator**

**David Alberto Lóss – Suplente**

**MARCOS SALLES COELHO – Membro**

**Roberto Barbosa Bastos - Suplente**

*“Feliz a Nação cujo Deus é o Senhor”*



CÂMARA MUNICIPAL DE CACHOEIRO DE ITAPEMIRIM  
ESTADO DO ESPÍRITO SANTO

27/06

Nome	SIM	NÃO	ABS	AUS
ALEXANDRE BASTOS RODRIGUES	X			
BRÁS ZAGOTTO				X
DAVID ALBERTO LÓSS	X			
GILDO ABREU	X			
JOSÉ CARLOS AMARAL				X
JOSÉ MARIA MOULON	X			
JÚLIO CÉSAR FERRARI CECOTTI	Presidente			
LEONARDO PACHECO PONTES	X			
LUIZ GUIMARÃES OLIVEIRA				X
MARCOS ANTONIO MANSOR	X			
MARCOS SALLES COELHO	X			
ROBERTO BARBOSA BASTOS				X
WILSON DILEM DOS SANTOS	X			

PROJETO Nº 100/2012  
REQUERIMENTO Nº \_\_\_\_\_  
DATA: 05/06/2012

RESULTADO DA VOTAÇÃO

APROVADO EM \_\_\_\_\_ DISCUSSÃO  
POR UNANIMIDADE

SALA DAS SESSÕES 05/06/2012

PRESIDENTE

REJEITADO POR \_\_\_\_\_

SALA DAS SESSÕES \_\_\_\_/\_\_\_\_/\_\_\_\_

PRESIDENTE

RETIRADO DA PAUTA A  
REQUERIMENTO DO EDIL

SALA DAS SESSÕES \_\_\_\_/\_\_\_\_/\_\_\_\_

PRESIDENTE

OBS.:

APROVADO	
<input checked="" type="checkbox"/> UNANIMIDADE	
<input checked="" type="checkbox"/> X	<input type="checkbox"/> ABSTENÇÃO
Sessão	<u>05/06/2012</u>
Presidente	_____

“Feliz a Nação cujo Deus é o Senhor”

JUNTADAS:

- 1 - 31 / 05 / 12 - Protocolado com 12 folhas.
- 2 - 31 / 05 / 2012 - Cópia da Lei Municipal nº 6434/2010 - fls 13/24.
- 3 - 05 / 06 / 2012 - Folha de Votação - Regime de Urgência - fls. 25
- 4 - 05 / 06 / 2012 - Parecer da Comissão de Constituição - fls. 26
- 5 - 05 / 06 / 2012 - Folha de Votação - fls. 27
- 6 - / / -
- 7 - / / -
- 8 - / / -
- 9 - / / -
- 10 - / / -
- 11 - / / -
- 12 - / / -
- 13 - / / -
- 14 - / / -
- 15 - / / -
- 16 - / / -
- 17 - / / -
- 18 - / / -
- 19 - / / -
- 20 - / / -